



Syddjurs
KOMMUNE



Forudsætningsredegørelse

Vision og udviklingsstrategi 2022 - 2034





Foto: Mathias Dahl

Indhold

DEL 1 - STATISTISK VIDENSGRUNDLAG	5
Befolkningen	8
Erhverv	22
Klima og bæredygtighed	30
DEL 2 - PLANREDEGØRELSE	35
Redegørelse for Lokal Agenda 21	36
Redegørelse for planlægning	38
Borgerne på banen	43
DEL 3 - REDEGØRELSE FOR MILJØVURDERING	46





Del 1 - Statistisk vidensgrundlag

Indikatorer

Udviklingen i Syddjurs Kommune er påvirket af mange forskellige faktorer. Borgernes deltagelse på arbejdsmarkedet og i lokalsamfundet, tilgængeligheden af uddannelsesmuligheder og arbejdspladser, virksomhedernes konkurrenceevne og vækst, naturen og rekreative kvaliteter er forhold, som har betydning for den kommunale udvikling og også, hvordan borgere og virksomheder vurderer kommunen som et attraktivt sted at bosætte sig og drive erhverv.

I denne del 1 vises et udvalg af nogle af de vigtigste indikatorer for Syddjurs Kommunes udvikling. Denne udvikling bliver sat i perspektiv ved at sammenligne med udviklingen i nabokommunerne og i resten af landet.

Datagrundlaget er trukket fra november 2021 til februar 2022.

Syddjurs Kommune i tal

Indbyggere i
Syddjurs Kommune 2021:



43.629

Siden 2016 er der kommet
3,9 procent flere indbyggere.

Iværksættere 2020:



132

Størstedelen af de 132 nystartede
virksomheder er i branchen
erhvervsservice.

Befolkningsudvikling i byer og
landdistrikter 2013-2021:



EBELTOFT	-4,1 %
HORNSLET	11,7 %
RØNDE	12,0 %
RYOMGÅRD	1,7 %
LANDDISTRIKTER	-3,5 %



Private arbejdspladser
2020:

10.950

ansatte i private virksomheder i Syddjurs
Kommune. 4.122 er ansat i den offentlige
sektor.

Erhvervsuddannelse 2020:



41,5%

procent af de 30-69 årige har en
erhvervsfaglig uddannelse.

Udledning af drivhusgas
1990-2018:



-35%

Udledningen af drivhusgasser pr. indbygger
i Syddjurs Kommune er reduceret med
35 procent siden 1990.

Befolkningen

Udviklingen i bosætning og befolkningsudvikling i Syddjurs Kommune følger nationale tendenser. En lang række faktorer spiller i den sammenhæng ind, blandt andre demografi, uddannelsesniveau og tilknytning til arbejdsmarkedet.

Kommunens fysiske rammer, adgangen til jobs og udbuddet i kultur- og fritidstilbud har en betydning for udviklingen i bosætning. Samtidig er borgerne via deres engagement i hverdagslivet og offentlig-private samskabelsesprojekter med til at påvirke rammerne for hverdagslivet.

Den økonomiske samarbejdsorganisation OECD har påvist 11 parametre, som kan indgå i en samlet vurdering af det gode liv for en befolkning. Parametrene omfatter blandt andre sundhed, sociale relationer, tryghed, uddannelse, beskæftigelse og indkomst.

I dette afsnit præsenteres den aktuelle status og udviklingen i befolkning i Syddjurs Kommune med fokus på det gode liv. Udviklingen holdes op imod udviklingen i andre østjyske kommuner og nationale data.

Syddjurs Kommune vokser

Stigende folketal

Siden 2016 har Syddjurs Kommune fået 1.700 flere indbyggere. Størstedelen af befolkningsvæksten skyldes nettotilflytning fra andre kommuner, men også nettoindvandring fra udlandet bidrog til stigningen. De seneste fem år har der været færre nyfødte end døde i Syddjurs Kommune, og dermed har et fødselsunderskud trukket befolkningsvæksten i negativ retning.

Færre i landdistrikter

Det stigende folketal dækker over en udvikling, hvor der bliver færre i landdistrikterne, mens flere byer vokser. Væksten har været stærkest i Hornslet og Rønde, der begge er vokset med 12 procent i perioden 2013-2021.

Langt på arbejde

Borgerne i Syddjurs Kommune kører langt for at komme på arbejde. Godt halvdelen af de beskæftigede kører ud af kommunen for at arbejde, heraf de fleste til Århus. Med en gennemsnitlig pendlerafstand på godt 30 km., bor Østjyllands mest mobile arbejdsstyrke i Syddjurs kommune.

Hver 8. ung tøver

I Syddjurs Kommune ligger borgernes erhvervs- og beskæftigelsesfrekvens højere end på landsplan. Til gengæld er hver 8. af kommunens unge på mellem 16 og 24 år ikke indskrevet på en uddannelse eller er i job. Til sammenligning gælder det for hver 10. ung i Østjylland/Business Region Aarhus.



Indbyggere, areal og urbanisering 2021

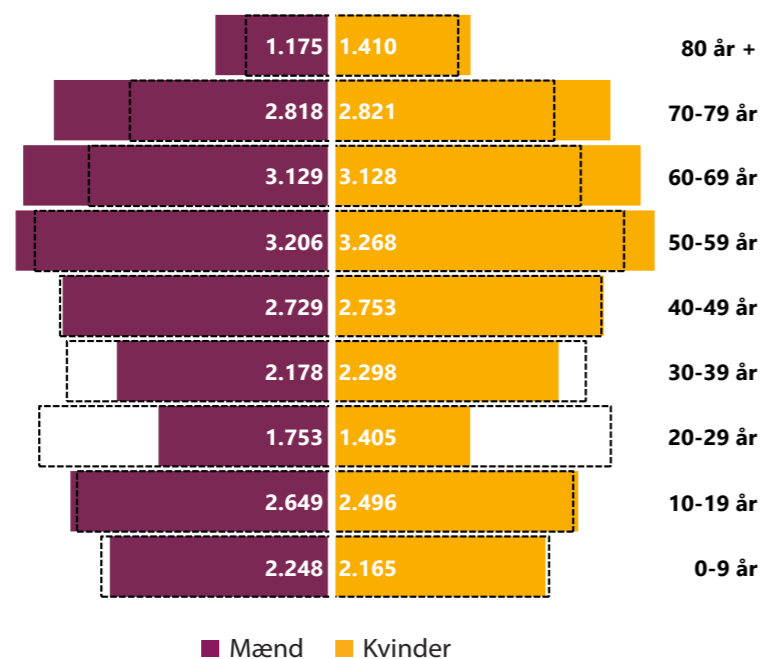
Tabellen viser kommunens indbyggertal i 4. kvartal 2021, samt kommunens areal, befolknings-tæthed og andelen af indbyggere, der bor i byområder (mere end 200 indbyggere).

	Syddjurs Kommune	Hele landet
Indbyggere	43.629	5.867.412
Areal, km ²	690	42.947
Befolknings-tæthed, indbyggere/km ²	63	137
Andel indbyggere i byområder (mere end 200 indbyggere)	72%	88%

Kilde: STRAN og Danmarks Statistik

Befolkning fordelt på alder 2021

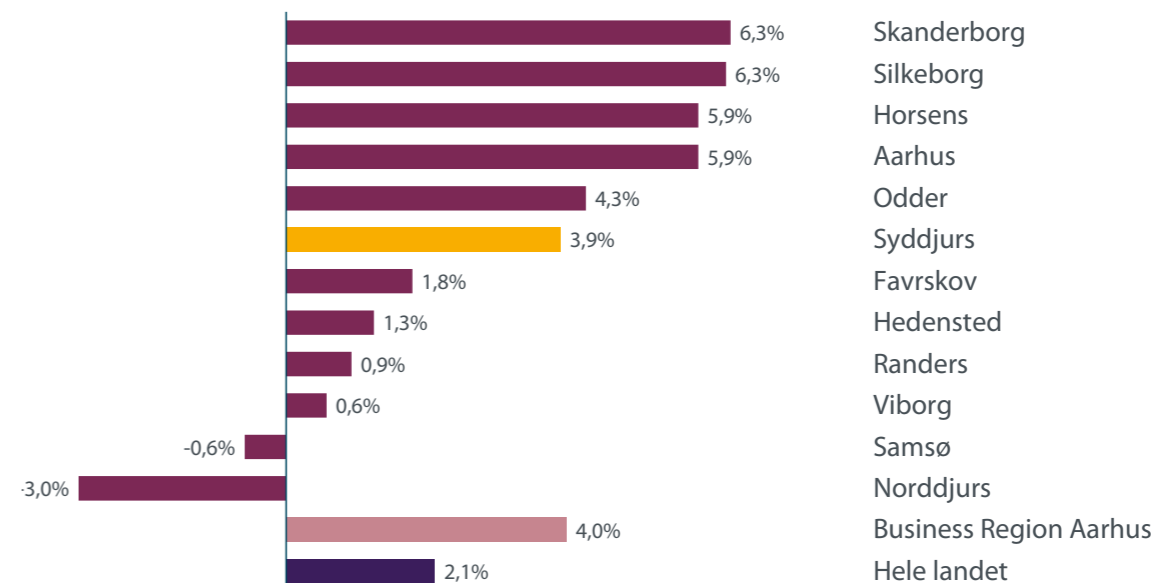
Figuren viser kommunens befolkning fordelt på alder og køn. De stiplede sorte linjer viser fordelingen på landsplan.



Kilde: STRAN og Danmarks Statistik

Befolkningsudvikling 2016-2021

Figuren viser udviklingen i antal indbyggere i kommunen fra 4. kvartal 2016 til 4. kvartal 2021.



Kilde: STRAN og Danmarks Statistik

Befolkningsudvikling fordelt på aldersgruppe

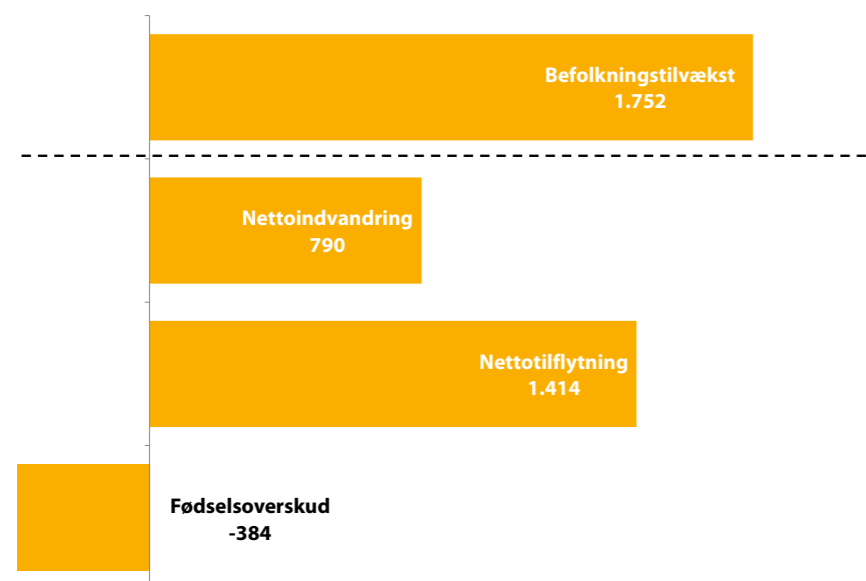
Figuren viser befolkningsudviklingen 2011-2021 og den forventede befolkningsudvikling 2021-2031 fordelt på aldersgrupper i kommunen, Business Region Aarhus og i hele landet.

Aldersgruppe	Befolkningsudvikling 2011-2021 i procent				Forventet befolkningsudvikling 2021-2031 i procent			
	0-19	20-69	70+	I alt	0-19	20-69	70+	I alt
Syddjurs Kommune	-8%	-1%	54%	4%	8%	3%	22%	8%
Business Region Aarhus	-1%	6%	44%	8%	6%	4%	24%	7%
Hele landet	-4%	3%	39%	5%	1%	1%	19%	4%

Kilde: STRAN og Danmarks Statistik

Befolkningsregnskab 2016-2021

Diagrammet viser, hvordan fødselsoverskud, nettotilflytning og nettoindvandring har bidraget til befolkningsudviklingen i kommunen i perioden 2016-2021.

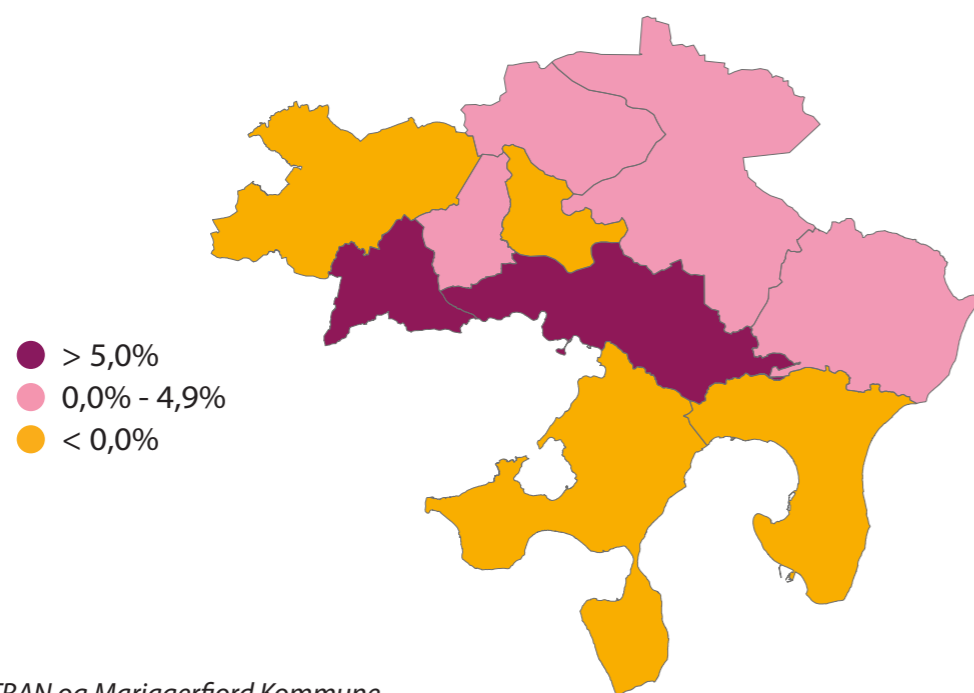


Kilde: STRAN og Danmarks Statistik



Befolkningsudvikling skoledistrikter 2013-2021

Kortet viser udviklingen i indbyggertallet 2013-2021 i kommunens skoledistrikter.



Kilde: STRAN og Mariagerfjord Kommune

Befolkningsudvikling byer

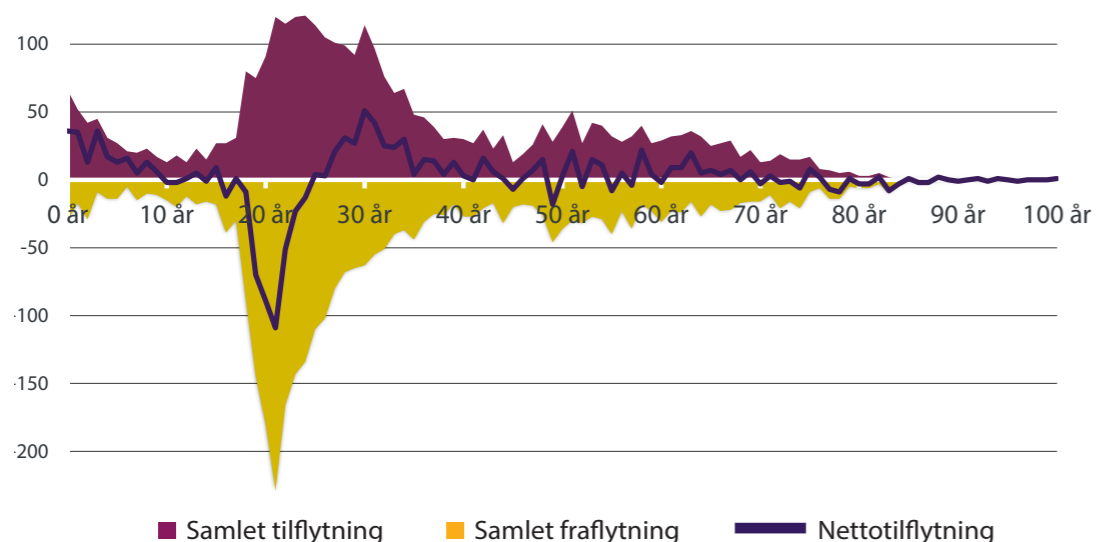
Tabellen viser udviklingen i antal indbyggere i kommunens større byer i perioden 2013-2021.

Byer	Befolkningsudvikling 2013-2021
Ebeltoft	-4,1%
Hornslet	11,7%
Rønde	12,0%
Ryomgård	1,7%
Kolind	6,4%
Mørke	4,4%
Ugelbølle	10,1%
Thorsager	-2,9%
Pindstrup	5,2%
Landdistrikter	-3,5%
Syddjurs Kommune	3,0%

Kilde: STRAN og Danmarks Statistik

Flytninger fordelt på alder 2020

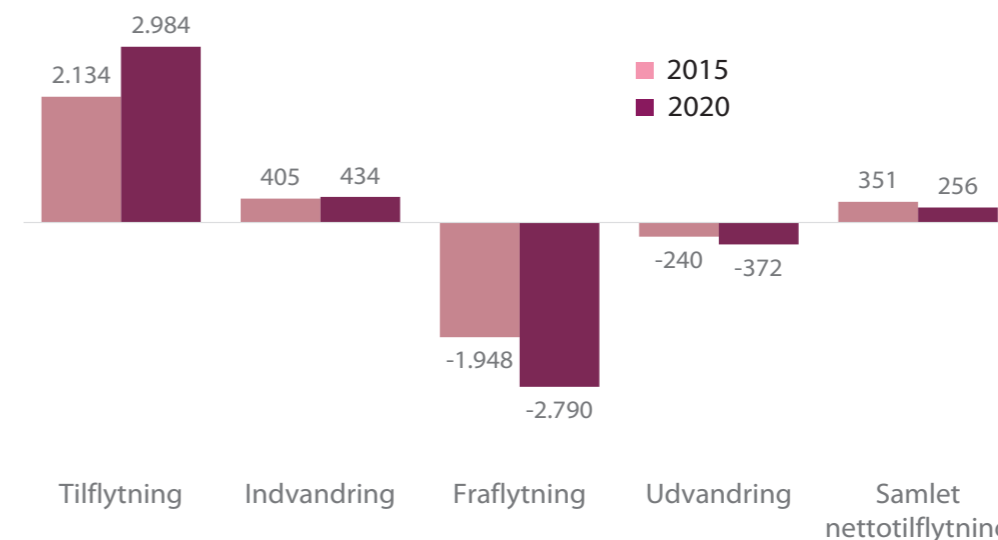
Figuren viser kommunens samlede til- og fraflytninger (inkl. ind- og udvandring), samt den resulterende nettotilflytning fordelt på alder.



Kilde: STRAN og Danmarks Statistik

Flyttemønstre 2010 og 2020

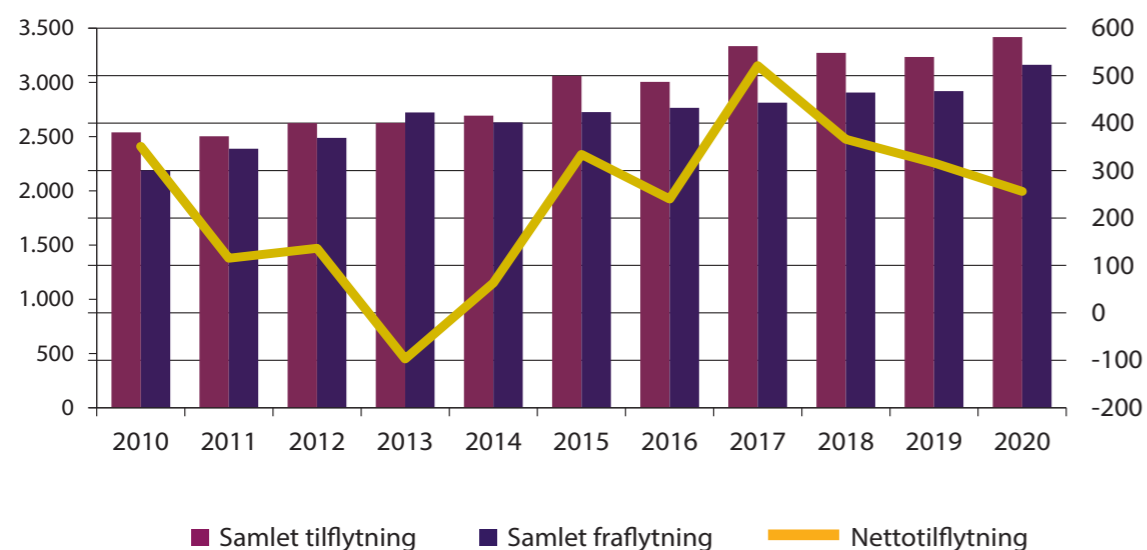
Diagrammet viser kommunens til- og fraflytning (til og fra andre kommuner i Danmark), ind- og udvandring (til og fra udlandet) og den resulterende samlede nettotilflytning.



Kilde: STRAN og Danmarks Statistik

Udvikling i flytninger 2010-2020

Figuren viser, på venstre akse, udviklingen 2010-2020 i samlet til- og fraflytning (inkl. ind- og udvandring) og, på højre akse, udviklingen i den samlede nettotilflytning.



Kilde: STRAN og Danmarks Statistik

Top 5 til- og fraflytning

Tabellen viser, hvor kommunens tilflyttere kom fra, og hvor fraflytterne flyttede hen i perioden 2018-2020.

Top 5 tilflytning	Fra (kommune)	Antal tilflyttere 2018-2020	Andel af alle tilflyttere
	Aarhus	3.958	46%
	Norddjurs	1.048	12%
	Randers	549	6%
	Favrskov	374	4%
	København	312	4%

Top 5 fraflytning	Til (kommune)	Antal fraflyttere 2018-2020	Andel af alle fraflyttere
	Aarhus	3.217	41%
	Norddjurs	1.208	15%
	Randers	653	8%
	København	256	3%
	Favrskov	243	3%

Kilde: STRAN og Danmarks Statistik

Pendlingsmønster 2015 og 2020

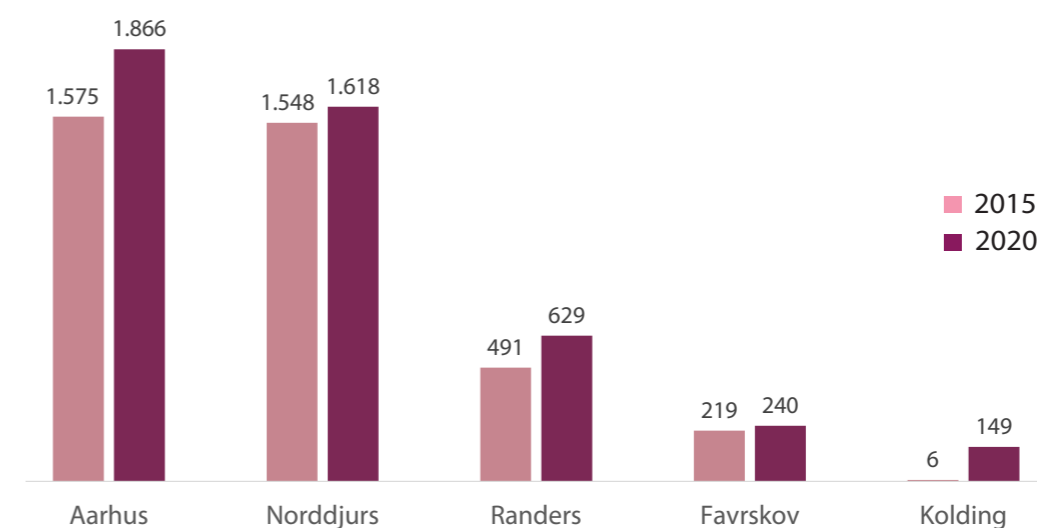
Tabellen viser udviklingen i kommunens ind- og udpendling, og hvor meget pendling fylder blandt henholdsvis kommunens arbejdspladser og borgere.

		2015	2020	2015-2020
Indpendling	Antal	4.480	5.419	21,0%
	I procent af antal arbejdspladser	31,7%	36,0%	4,2 pct.point
Udpendling	Antal	10.112	11.234	11,1%
	I procent af antal beskæftigede borgere	51,2%	53,8%	2,6 pct.point
Nettoindpendling	Antal i alt	-5.632	-5.815	

Kilde: STRAN og Danmarks Statistik

Hvor kommer indpendlerne fra?

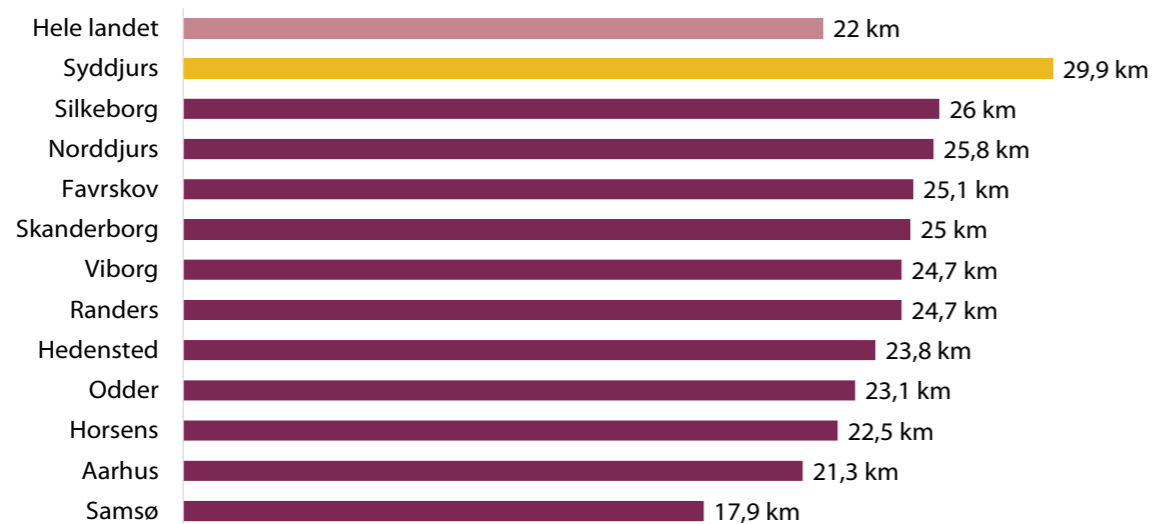
Figuren viser de fem kommuner, hvorfra der kom flest indpendlere i 2020, og hvordan udviklingen har været siden 2015.



Kilde: STRAN og Danmarks Statistik

Pendlingsafstand 2019

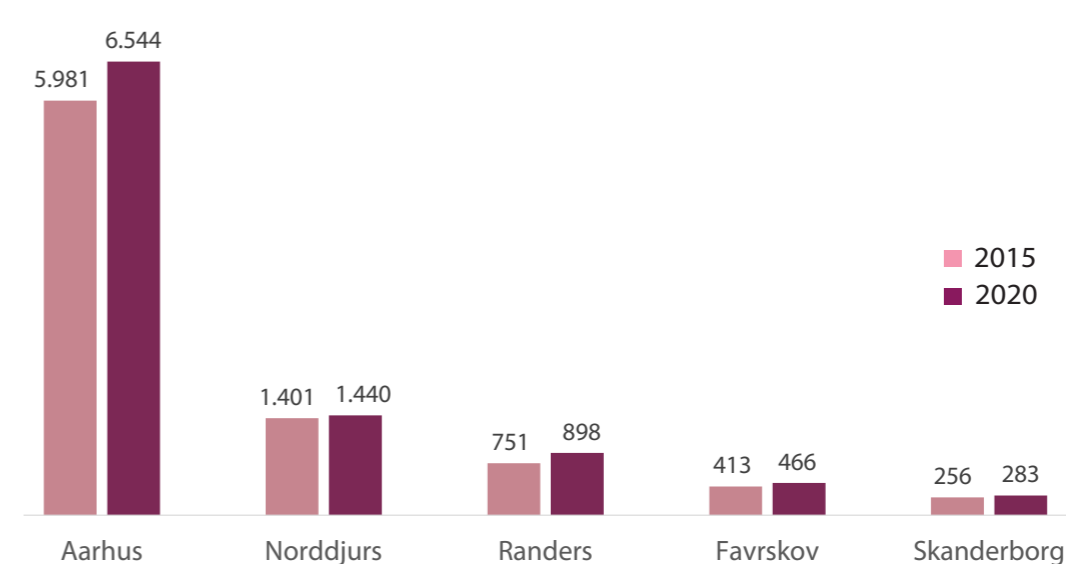
Figuren viser den gennemsnitlige pendlingsafstand (i km) fra hjem til arbejdssted for alle kommunens beskæftigede borgere.



Kilde: STRAN og Danmarks Statistik

Hvor tager udpendlerne hen?

Figuren viser de fem kommuner, hvortil flest af kommunens beskæftigede borgere pendlede i 2020, og hvordan udviklingen har været siden 2015.

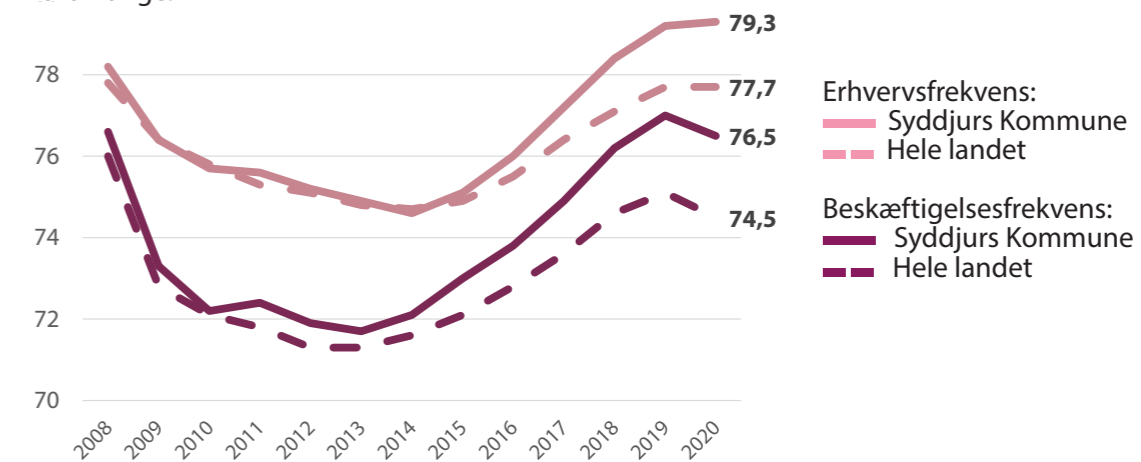


Kilde: STRAN og Danmarks Statistik



Erhvervs- og beskæftigelsesfrekvens 2008-2020

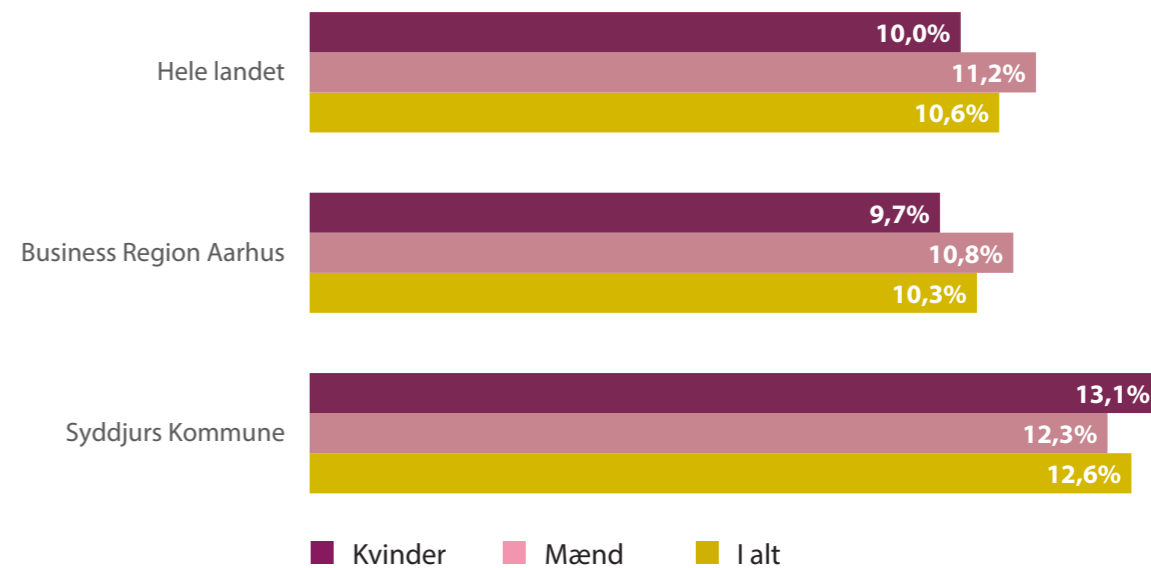
Figuren viser erhvervs- og beskæftigelsesfrekvens (i procent) i kommunen og i hele landet. Beskæftigelsesfrekvens angiver antal beskæftigede som andel af de 16-64-årige. Erhvervsfrekvens angiver antal beskæftigede og arbejdsløse (arbejdsstyrken) som andel af de 16-64-årige.



Kilde: STRAN og Danmarks Statistik

Unge hverken i job eller uddannelse 2019

Figuren viser andelen af unge (16-24 år) kvinder og mænd, der hverken er i arbejde eller i gang med en uddannelse.



Kilde: STRAN og Danmarks Statistik

Uddannelsesniveaue 2020

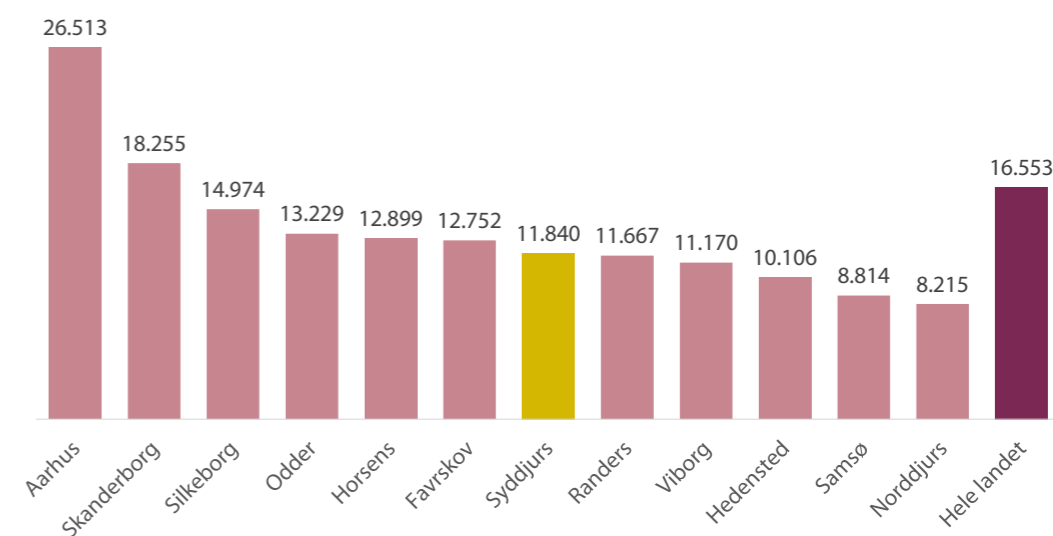
Tabellen viser uddannelsesniveaueet for de 30-69 årige i kommunen, Business Region Aarhus og hele landet.

Uddannelse	Syddjurs Kommune	Business Region Aarhus	Hele landet
Grundskole og gymnasial	22,5%	21,9%	23,7%
Erhvervsfaglig	41,5%	36,1%	36,0%
Kort videregående	6,0%	6,5%	5,9%
Mellemlang videregående	19,1%	20,1%	18,7%
Lang videregående	10,8%	15,4%	15,7%

Kilde: STRAN og Danmarks Statistik

Huspriser 2021


Figuren viser gennemsnitlige ejendomspriser (realiseret handelspris i kr. pr m²) for parcel- og rækkehuse i 3. kvartal 2021 i kommuner og i hele landet.



Kilde: STRAN og Finans Danmark

Indkomst pr. indbygger 2020

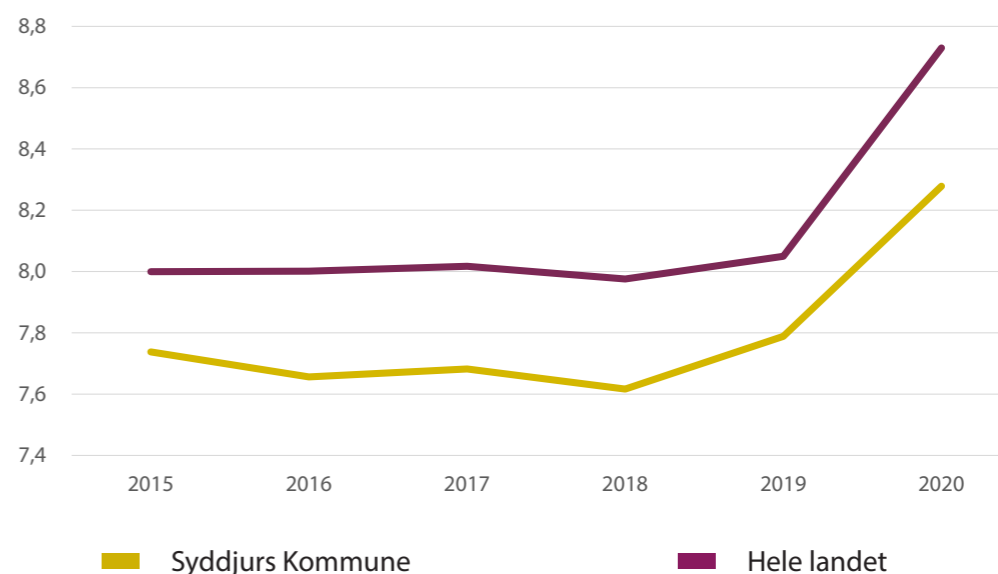
Figuren viser den gennemsnitlige indkomst pr. indbygger i kommunen og for hele landet.



Kilde: STRAN og Danmarks Statistik

Udvikling i antal lægebesøg pr. indbygger 2015-2020

Figuren viser udviklingen i gennemsnitligt antal besøg hos praktiserende læge og speciallæge pr. indbygger i kommunen og hele landet.



Kilde: STRAN og Danmarks Statistik

Erhverv

Erhvervslivet spiller en vigtig rolle for udviklingen i beskæftigelsen, væksten og udviklingen i Syddjurs Kommune generelt og dermed også for kommunens mulighed for at tiltrække nye borgere og understøtte en gunstig udvikling.

Det er forskelligt på tværs af brancher og virksomhedsstørrelse, hvad der er den optimale ramme for at skabe arbejdspladser og vækst. For nogle er det tilgængeligheden til en fysisk sammenhængende infrastruktur, for andre nærheden til forsknings- og uddannelsesinstitutioner, og også nærheden til kunder og aftagere kan være afgørende,

eksempelvis for servicefag og turismeerhvervet. Der er dog det fællestræk, at de fleste virksomheder har brug for at kunne tiltrække kvalificerede medarbejdere.

I dette afsnit er en præsentation af den aktuelle status på erhvervsområdet i Syddjurs Kommune og en gennemgang af udviklingen i kommunen. Denne udvikling bliver sammenholdt med udviklingen i andre østjyske kommuner og med nationale udviklingstendenser.

Erhvervsstyrker bliver stærkere

Flere arbejdspladser


Trods corona steg antallet af private arbejdspladser med næsten 400 fra 2018 til 2020. Kommunens erhvervmæssige styrker inden for møbler/beklædning, fødevarer og bygge/bolig bidrog alle til fremgangen og havde en stærkere vækst end i resten af landet.

Østjysk mester i turisme

Turisme er også blandt Syddjurs Kommunes erhvervmæssige styrker, og selvom 2020 var et hårdt år for turismen, var beskæftigelsen i turismevirksomhederne i Syddjurs Kommune stort set uændret. Det hænger blandt andet sammen med et stigende antal turistovernatninger. Mens antal overnatninger i Danmark faldt med 12 mio. fra 2019 til 2020, så steg antallet i Syddjurs Kommune med 110.000 til 1,2 mio. Dermed blev Syddjurs den østjyske kommune, der havde allerflest turistovernatninger i 2020.

Højere overlevelsesrate

132 nye virksomheder blev startet af iværksættere i Syddjurs Kommune i 2020. Iværksætteraktiviteten er størst i de store byer og etableringsraten i Syddjurs Kommune er heller ikke helt på niveau med resten af Østjylland. Til gengæld er 64 procent af iværksættervirksomhederne stadig aktive tre år efter etablering, mens gennemsnittet i Østjylland er på 60 procent.



Arbejdspladser 2020

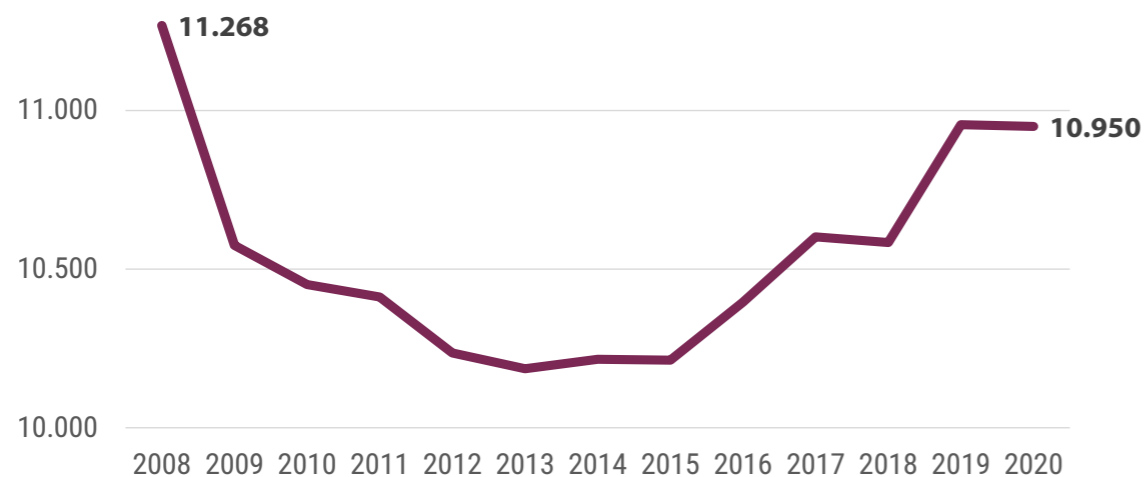
Tabellen viser antal arbejdspladser i kommunerne, herunder antal arbejdspladser i den private sektor. Tabellen viser også antal arbejdspladser pr. 100 indbyggere i alderen 25-64 år.

Kommune	Antal arbejdspladser		Arbejdspladser pr. 100 indb. (25-64 år)	
	Alle	Private	Alle	Private
Favrskov	19.858	14.479	82	59
Hedensted	21.625	17.287	91	73
Horsens	44.738	32.185	96	69
Norddjurs	15.346	10.569	84	58
Odder	8.036	6.023	72	54
Randers	41.161	27.404	82	55
Samsø	1.637	1.119	96	65
Silkeborg	41.616	30.421	87	64
Skanderborg	27.770	20.767	88	66
Syddjurs	15.072	10.950	72	52
Viborg	50.369	32.043	104	66
Aarhus	206.012	140.238	113	77
Business Region Aarhus	493.240	343.485	97	68
Hele landet	2.906.044	2.011.905	97	67

Kilde: STRAN og Danmarks Statistik

Udvikling i private arbejdspladser

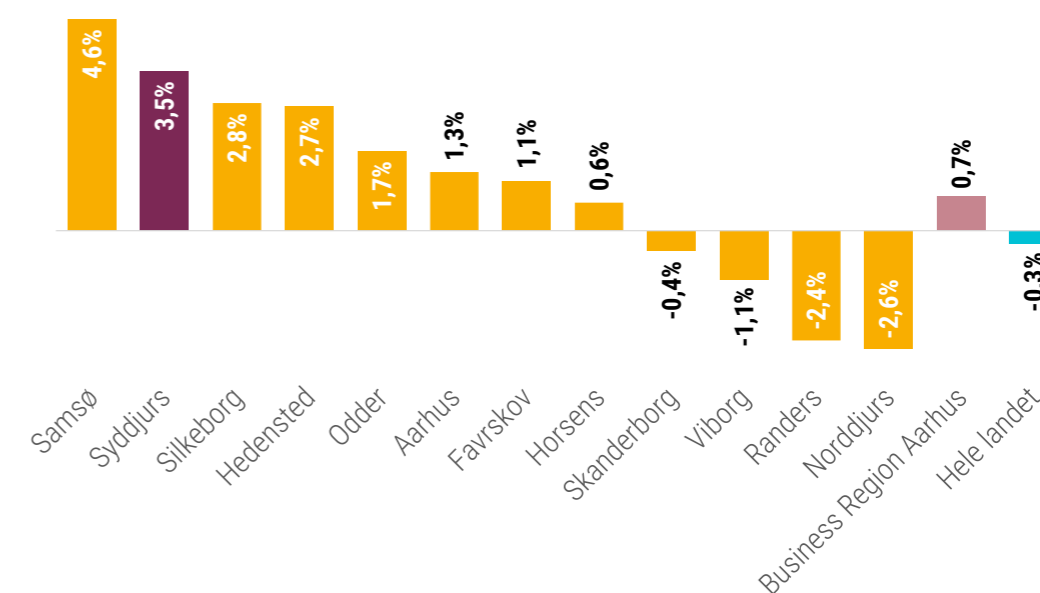
Figuren viser udviklingen i antal private arbejdspladser i kommunen 2008-2020.



Kilde: STRAN og Danmarks Statistik

Udvikling i private arbejdspladser 2018-2020

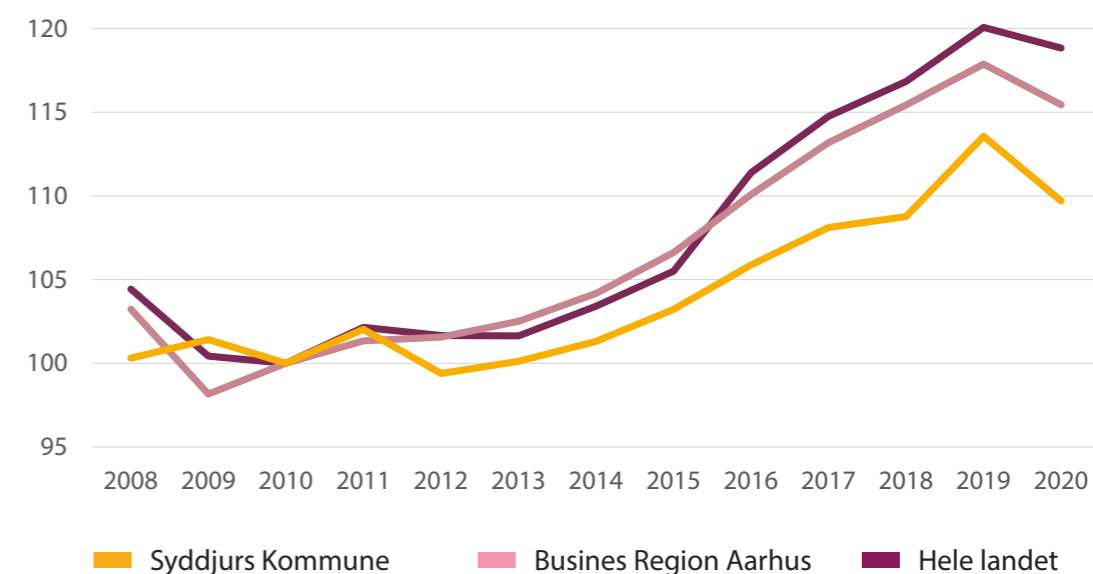
Figuren viser udviklingen i antal private arbejdspladser i kommuner, Business Region Aarhus og hele landet.



Kilde: STRAN og Danmarks Statistik

Udvikling i BNP 2008-2020

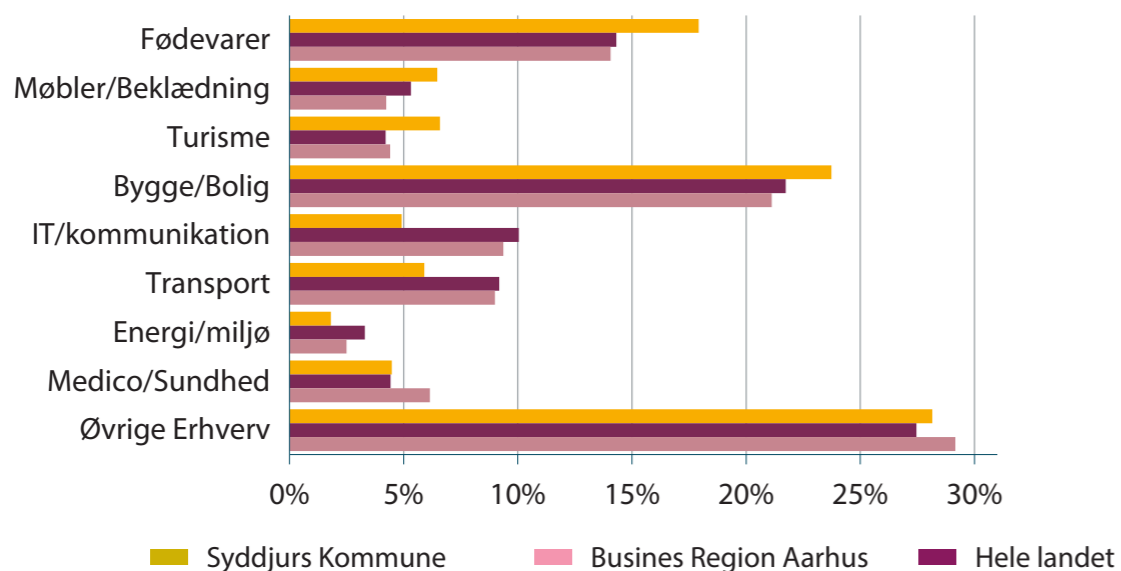
Figuren viser udviklingen i BNP (2010=100) i kommunen, Business Region Aarhus og hele landet.



Kilde: STRAN og Danmarks Statistik

Erhvervsstruktur 2020

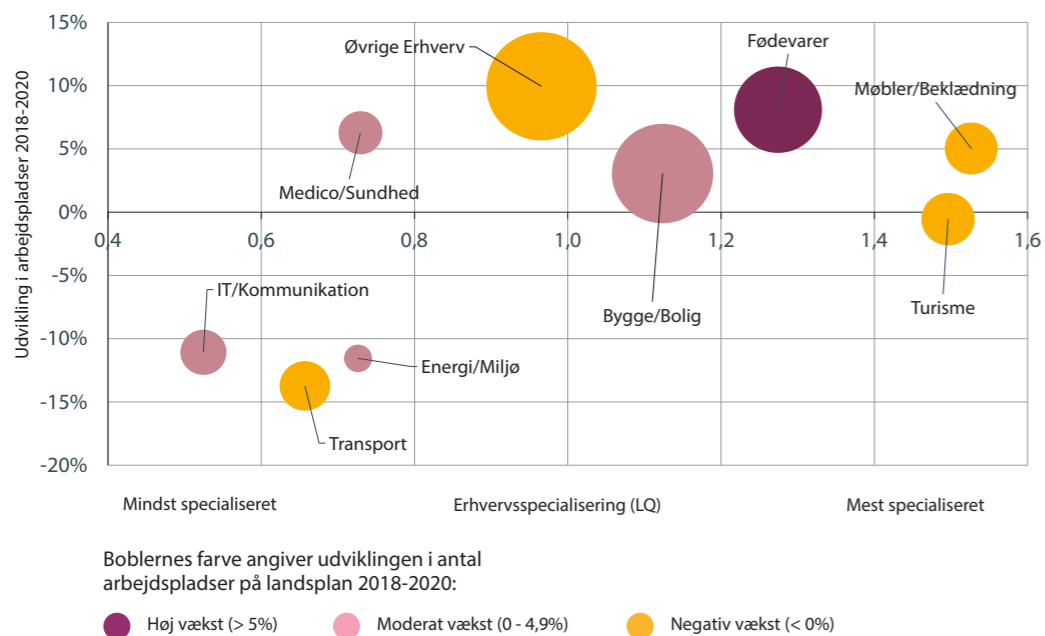
Figuren viser, hvordan de private arbejdspladser fordeler sig på erhvervsområder i kommunen, Business Region Aarhus og i hele landet.



Kilde: STRAN og Danmarks Statistik

Erhvervsspecialisering 2020

Boblediagrammet viser erhvervsspecialiseringen i form af lokaliseringskvotienten på den vandrette akse. På den lodrette akse vises udviklingen i antal arbejdspladser 2018-2020 i kommunen. Boblernes størrelse angiver antal arbejdspladser i kommunen inden for det givne erhvervsområde.

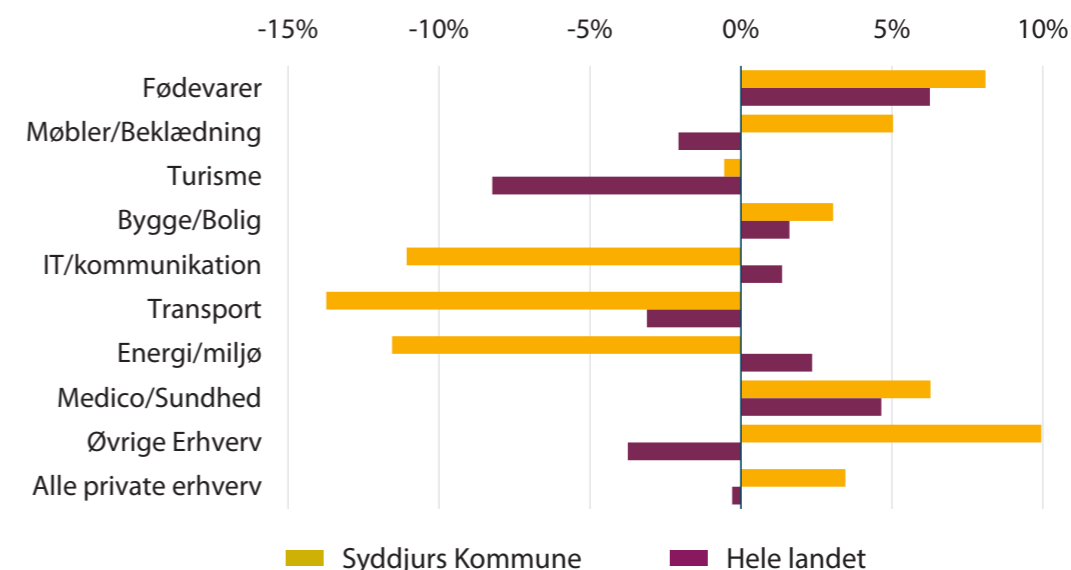


Kilde: STRAN og Danmarks Statistik

Erhvervsspecialiseringen måles ved den såkaldte lokaliseringskvotient (LQ), der opgør, hvor meget et givent erhvervsområde fylder i kommunens erhvervsliv i forhold til, hvor meget det fylder på landsplan. Er lokaliseringskvotienten højere end 1,0, har kommunen en erhvervsmæssig specialisering inden for området. En lokaliseringskvotient på fx 1,2 betyder, at det givne erhvervsområde fylder 20 procent mere i kommunen end i det samlede danske erhvervsliv.

Udvikling i erhvervsstruktur 2018-2020

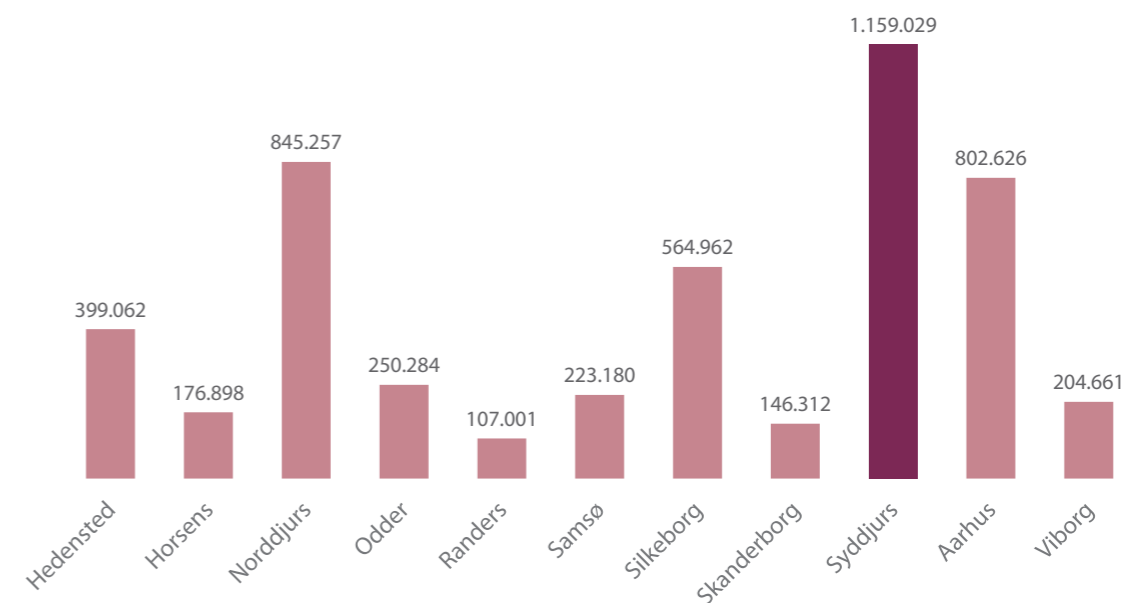
Figuren viser udviklingen i antal private arbejdspladser fordelt på erhvervsområder.



Kilde: STRAN og Danmarks Statistik

Turismeovernatninger 2020

Figuren viser antal overnatninger på kommercielle overnatningssteder i de østjyske kommuner i 2020.



Kilde: STRAN og VisitDenmark

Iværksættere

Tabellen viser antal iværksættere i 2019 og 2020 samt etableringsraten (nye virksomheder sat i forhold til eksisterende virksomheder) i 2020 i kommunerne, Business Region Aarhus og hele landet.

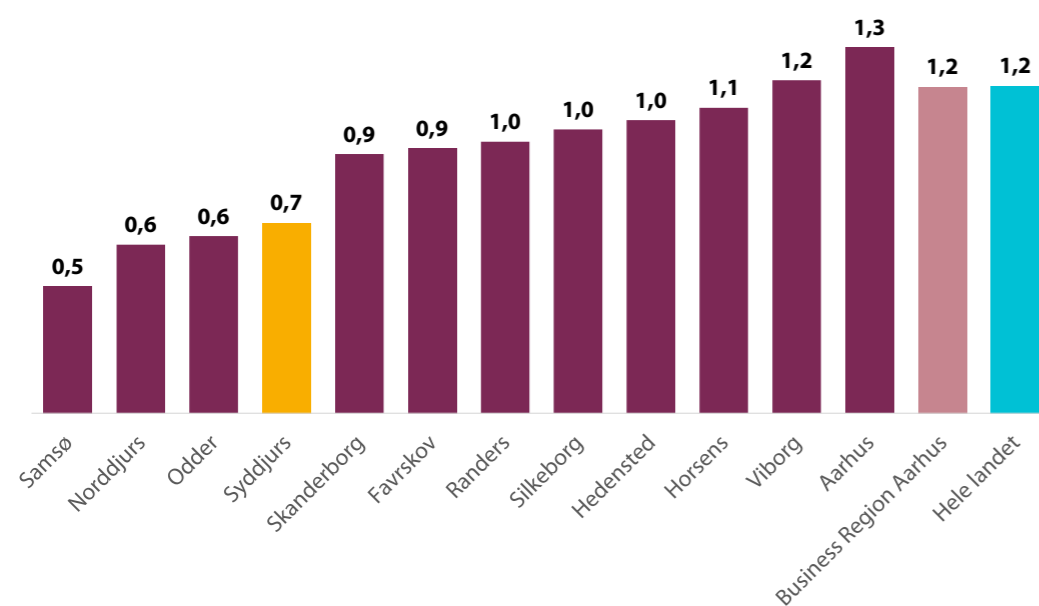
Iværksættere er nye virksomheder, der har aktivitet svarende til mindst et halvt årsværk.

Kommune	Iværksættere		Etableringsrate 2020
	2019	2020	
Favrskov	130	157	5,6%
Hedensted	131	152	4,9%
Horsens	240	291	6,4%
Norrdjurs	96	90	4,3%
Odder	54	59	4,5%
Randers	289	297	6,0%
Samsø	11	17	4,6%
Silkeborg	248	335	6,4%
Skanderborg	188	207	5,8%
Syddjurs	129	132	4,8%
Viborg	245	261	4,8%
Aarhus	1.224	1.276	7,3%
Business Region Aarhus	2.985	3.274	6,1%
Hele Landet	18.979	19.381	5,9%

Kilde: STRAN og Danmarks Statistik

Jobskabelse pr. iværksætter

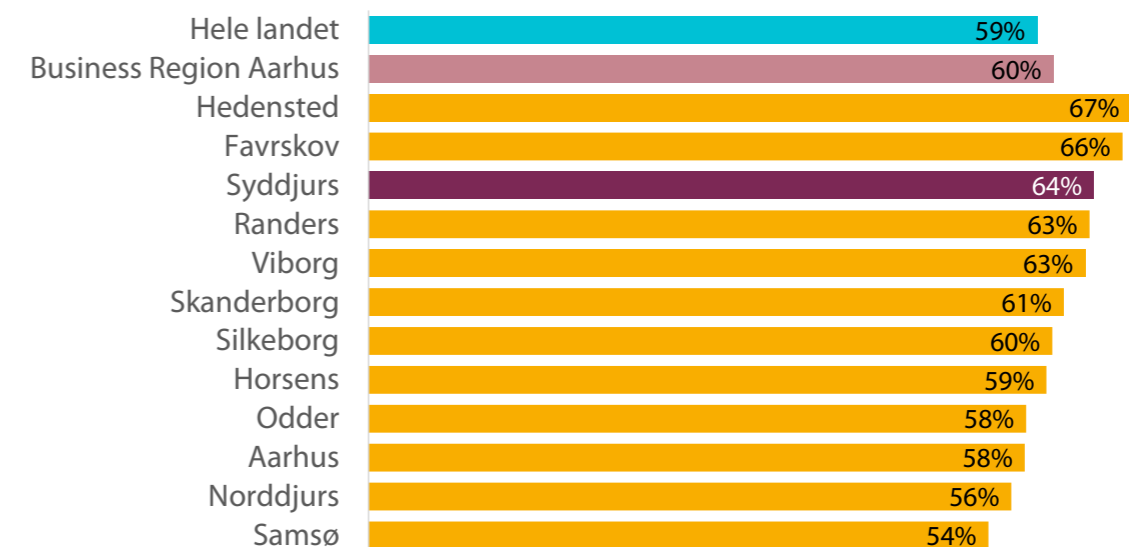
Figuren viser, hvor mange job der gennemsnitligt er skabt pr. iværksættervirksomhed tre år efter etablering i de virksomheder, der startede i årene 2015-2017. For enkeltmandsvirksomheder medregnes ejeren (og evt. medarbejdende ægtefælle) ikke.



Kilde: STRAN og Danmarks Statistik

Iværksætteres overlevelsesrate efter tre år

Figuren viser, hvor stor en andel af de nye virksomheder der startede i årene 2015-2017, der stadig eksisterer efter tre år.



Kilde: STRAN og Danmarks Statistik

Iværksættere fordelt på branche

Figuren viser udviklingen i etableringsraten 2018-2020 fordelt på brancher i kommunen og Business Region Aarhus og antal iværksættere 2018-2020 fordelt på brancher i kommunen.

Branche	Etableringsrate 2018-2020		Antal iværksættere Syddjurs Kommune 2018-2020
	Syddjurs Kommune	Business Region Aarhus	
Landbrug, skovbrug og fiskeri	2,8%	2,4%	31
Industri, råstofindv. og forsyning	4,1%	4,5%	28
Bygge og anlæg	5,4%	7,0%	59
Handel og transport mv.	4,3%	6,0%	68
Information og kommunikation	8,6%	10,0%	23
Finansiering og forsikring	3,9%	3,0%	9
Ejendomshandel og udlejning	4,8%	5,4%	33
Erhvervsservice	6,5%	8,3%	88
Offentlig adm. undervisn. og sundhed	3,2%	4,4%	17
Kultur, fritid og anden service	4,6%	5,1%	30
Alle brancher	4,7%	5,9%	386

Kilde: STRAN og Danmarks Statistik

Klima og bæredygtighed

Syddjurs Kommune løser en række kerneopgaver for samfundet. Flere af dem hænger direkte sammen med FN's 17 Verdensmål for en bæredygtig udvikling. Det gælder blandt andet pleje, uddannelse, planlægning og tilsyn. Dermed følger også en særlig pligt til at gøre en indsats.

Som landkommune med store afstande, nettotilflytning, lokale fællesskaber og særlige naturkvaliteter giver det nogle særligt gode forudsætninger for at bidrage til en bæredygtig udvikling. Det gælder inden for biodiversitet, byggeri, mobilitet og fællesskaber.

Bæredygtighed og klima kan derfor også måles ud fra mange forskellige parametre. I dette afsnit er udvalgt data for naturkapital og udledning af drivhusgasser.

På vej

Mindre CO₂-udledning

Hver indbygger i Syddjurs Kommune udleder årligt 14 ton drivhusgasser, når det opgøres i såkaldte CO₂-ækvivalenter. Det er et fald på 35 procent siden 1990, hvor hver indbygger udledte mere end 21 ton. Hvis Syddjurs Kommune skal nå målsætningen om at reducere udledningen med 70 procent i 2030, skal hver indbygger reducere med yderligere 8,5 ton årligt.

Vedvarende energikilder

En måde at reducere udledningen af drivhusgasser er at øge den del af energiforbruget, der dækkes af vedvarende energikilder som sol og vind. I 1990 blev 27 procent af bruttoenergiforbruget i Syddjurs Kommune dækket af vedvarende energi. I 2018 var vedvarende energis andel vokset til 53 procent, så den del af energiforbruget, der dækkes af vedvarende energi, nu overgår den del der dækkes af fossile energikilder.

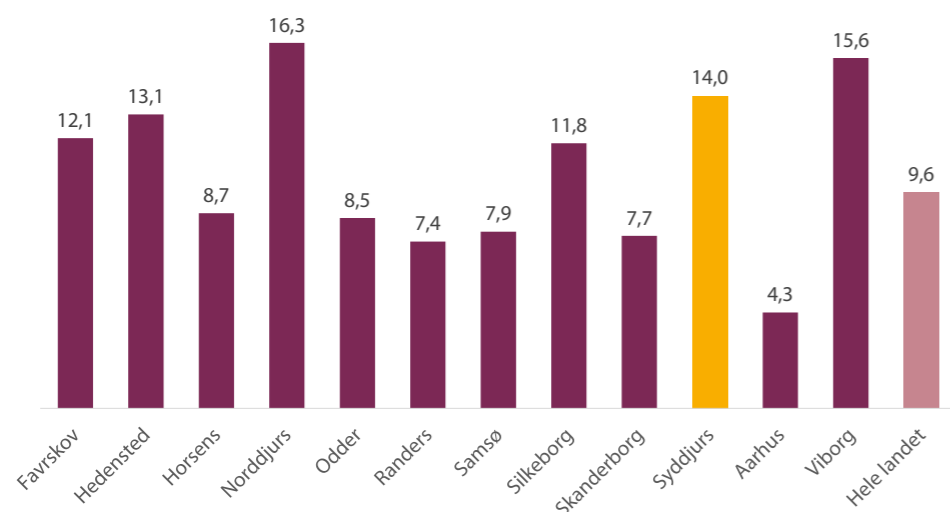
Naturkapital

Forskere fra Aarhus Universitet har bedømt naturværdien i de danske kommuner og samlet vurderingen i et naturkapitalindeks (NKI). Syddjurs Kommune ligger med 37 NKI-point på en 17. plads i indekset, og er dermed den østjyske kommune med den næsthøjeste placering efter Silkeborg Kommune på 13. pladsen med 43 NKI-point. Nabokommunen Nordjurs ligger på en 30. plads med 28 NKI-point. Naturkvaliteten for hele landet tildeles 25 NKI-point.



CO₂-e-udledning pr. indbygger 2018

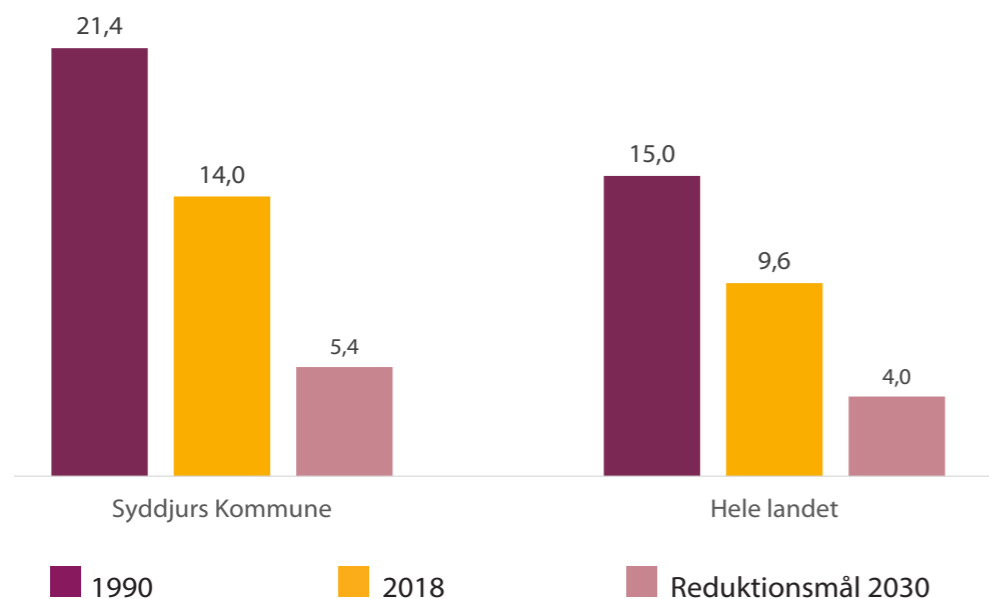
Figuren viser CO₂-e-udledning i ton pr. indbygger i kommuner og i hele landet. CO₂-e (CO₂-ækvivalent) er en samlet opgørelse af udslip af flere drivhusgasser: CO₂, metan (CH₄) og lattergas (N₂O).



Kilde: STRAN og Region Midtjylland

Udvikling i CO₂-e-udledning pr. indbygger

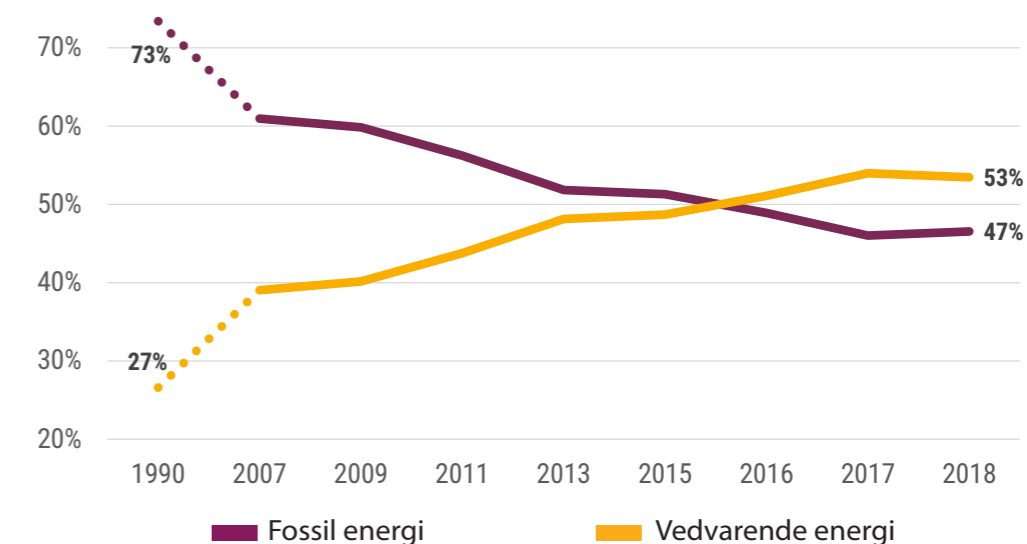
Figuren viser udledningen af CO₂-e i 1990 og 2018 samt reduktionsmålet (70 pct.-målsætningen) i 2030 pr. indbygger i kommunen og hele landet.



Kilde: STRAN og Region Midtjylland

Energiforbrug der dækkes af vedvarende energi

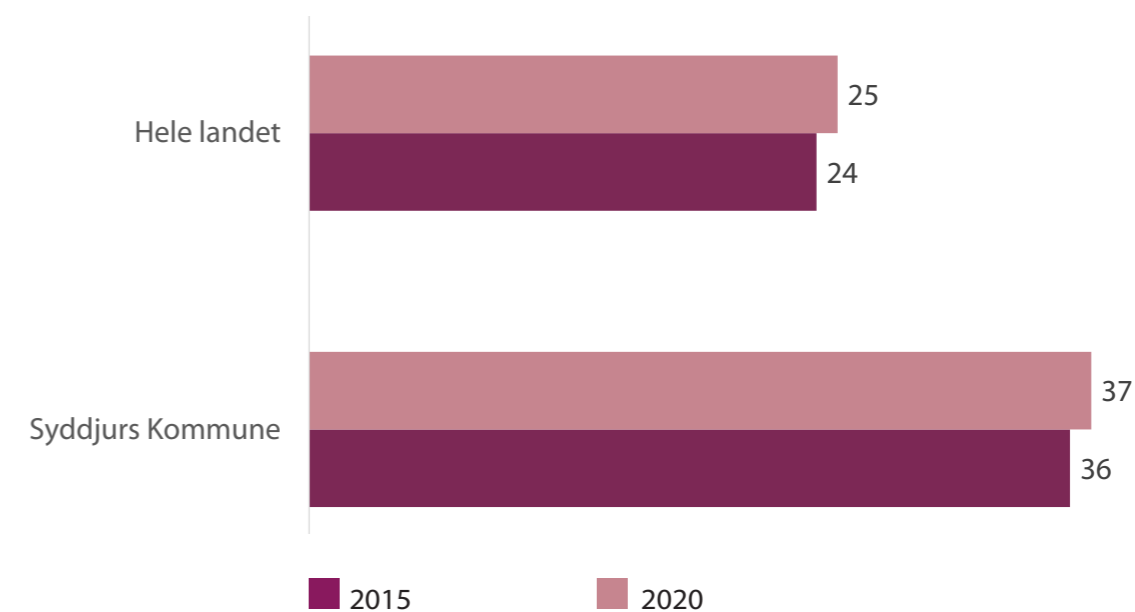
Figuren viser udviklingen i andelen af bruttoenergiforbruget i kommunen, der dækkes af hhv. fossil og vedvarende energi (fx biomasse sol og vind) i perioden 1990-2018.



Kilde: STRAN og Region Midtjylland

Naturkapitalindeks

Figuren viser udviklingen i naturkapitalindekset fra 2015 til 2020 i kommunen og hele landet. Naturkapitalindekset sammenholder arealanvendelsen (skov, mark, sø, vej, by m.m.) med naturværdien af de enkelte arealer og tildeler området en score mellem 0 og 100.



Kilde: STRAN og Aarhus Universitet



Del 2 - Planredegørelse

Planstrategi og Lokal Agenda 21

Med Vision og udviklingsstrategien fra 2016, blev der taget hul på en ny måde at arbejde med politikdannelse og kommuneplan i Syddjurs Kommune. På baggrund af de gode erfaringer fra forrige byrådsperiode fortsættes arbejdet med at lade planstrategien og det lokale arbejde med Lokal Agenda 21 indgå som en del af den samlede Vision og udviklingsstrategi "Sammen om det gode liv" for Syddjurs Kommune i 2022 - 2034.

Vision og udviklingsstrategien sætter på et overordnet niveau retningen for den kommende udvikling i Syddjurs Kommune. De politiske prioriteringer, som Vision og udviklingsstrategien er et udtryk for, omsættes til rammer for den fremtidige udvikling, når de bliver indarbejdet i den efterfølgende kommuneplanrevision.

I denne del 2 af forudsætningsredegørelsen behandles de emner, der ifølge Planloven skal redegøres for i planstrategien og i arbejdet med Lokal Agenda 21.

I forbindelse hermed redegøres der for borgernes muligheder for at få indflydelse på udviklingen af kommunens fysiske planlægning.

Redegørelse for Lokal Agenda 21

Lokal Agenda 21 er en lokal dagsorden for hvordan bæredygtighed bliver et centralt omdrejningspunkt i udviklingen i det 21. århundrede. En bæredygtig udvikling forstås som en udvikling med en ligeværdig balance mellem sikring af økonomisk vækst, af natur og miljø samt af sociale og sundhedsmæssige forhold.

Ifølge Planloven er kommunerne forpligtet til at udarbejde en Lokal Agenda 21-strategi hvert fjerde år. I strategien skal der redegøres for kommunens bidrag til en bæredygtig udvikling. Det omfatter oplysninger om hvordan der i kommunen arbejdes helhedsorienteret, tværfagligt og langsigtet med kommunens udvikling og hvordan befolkningen, virksomheder, organisationer og foreninger har mulighed for at få indflydelse på arbejdet.

Strategien skal indeholde Byrådets politiske målsætninger for det fremtidige arbejde inden for følgende indsatsområder:

- Mindskelse af miljøbelastningen,
- Fremme af en bæredygtig byudvikling og byomdannelse,

- Fremme af biologisk mangfoldighed, inddrage af befolkningen og erhvervslivet i det lokale Agenda 21-arbejde og
- Fremme af et samspil mellem beslutningerne vedrørende miljømæssige, trafikale, erhvervmæssige, sociale, sundhedsmæssige, uddannelsesmæssige, kulturelle og økonomiske forhold.

I dette afsnit er en præsentation af udvalgte FN's Verdensmål i sammenhæng med Vision og udviklingsstrategien. Ligeledes præsenteres de strategier, Syddjurs Kommune senest har udarbejdet som en del af strategien og målsætningerne for arbejdet med bæredygtighed og hermed Lokal Agenda 21. Her er der et særligt fokus på biodiversitet, bæredygtighed og klima. Det brede bæredygtighedsperspektiv i det lokale Agenda 21-arbejde betyder, at den samlede strategi udgøres af de mange politikker, strategier og planer som er vedtaget for Syddjurs Kommune. Dertil kommer tværkommunale klimaprojekter som Coast-2-coast og DK2020 klimasamarbejdet.

Som opfølgning på høring af planloven skriver Bolig og Planstyrelsen følgende om arbejdet med Lokal Agenda 21: "Bolig- og Planstyrelsen vurderer, at kravene til kommunerne om at redegøre for implementering af Agenda 21-målsætningerne kan ophæves, da kommunerne i høj grad indarbejder Agenda 21-målsætningerne i kommunens øvrige strategier og øvrige virke. Bolig- og Planstyrelsen vurderer desuden, at det ikke vil være hensigtsmæssigt at indføre FN's verdensmål som en erstatning for lokal Agenda 21 med et krav til kommunens planlægning eller som et krav om en særlig redegørelse for kommunens arbejde med verdensmålene. Dette begrundes i, at kommunerne på eget initiativ allerede indarbejder en række af FN's verdensmål i deres planlægning og andre relevante politiske strategier. Omfang og metode til indarbejdelsen beror således på en konkret lokal vurdering og bør være en del af det kommunale råderum". (Bolig og planstyrelsen, Evaluering af Planloven m.v. 2021)

Selvom begrebet Lokal agenda 21 vurderes historisk, vil vi altid arbejde med afsæt i helhedsorienteret planlægning og bæredygtighed. Hvorvidt konklusionen får en indvirkning i bestemmelserne i planloven afventer vi nærmere.

Øget fokus på bæredygtighed

Biodiversitetsstrategi

Syddjurs Kommunes biodiversitetsstrategi er vedtaget af Natur-, teknik- og miljøudvalget 8. marts 2022.

Strategien identificerer fire udfordrings-temaer, der samtidig er indsatsområder, når der skal udarbejdes projekter for lokal natur:

- Naturlig skov
- Naturlig græsning
- Naturlige vådområder
- Sammenhæng i den gode natur

Biodiversitetsstrategien indeholder indsats i alle plandistrikterne.

Den mest værdifulde natur er udpeget i Kommuneplan 2020 og udgør sammen med de øvrige kommuners udpegning Det Grønne Danmarkskort. Det er her, der er mest at bevare og hvor effekten af en indsats giver mest værdi. Syddjurs Kommune indtænker så vidt muligt biodiversitet i alle relevante dele af driften af egne arealer.

Klimahandlingsplan

Syddjurs Kommunes klimahandlingsplan er vedtaget af Byrådet 23. juni 2021. Der arbejdes på en opdateret plan til vedtagelse i Byrådet i foråret 2023.

Kommunens visioner for klimaindsatsen er at:

- Reducere CO₂ udledningen med 70 procent i 2030 og 100 procent i 2050.
- Bidrage til, at el- og varmeforsyningen skal dækkes 100 % af vedvarende og bæredygtig energi i 2035.
- Tilpasse byer og land til fremtidens klimaudvikling med stigende havvand og vådere vejr.

Vi vil nå vores indsatser gennem handlinger, partnerskaber og aftaler. Aftalerne giver os viden, inspiration og erfaring fra partnerskabet og forpligter os på ambitiøse mål og handlinger. Vi måler vores indsatser ud fra anerkendte standarder og mål, så vi ikke skal genopfinde det hele.

Bæredygtige anbefalinger

Bæredygtighedsudvalget som afsluttede sit arbejde 28. april 2020, arbejdede med fem centrale temaer:

- Naturkapital
- Vaner og forbrug
- Bæredygtig vækst
- Bæredygtig bosætning
- Fødevarerproduktion og -forbrug

Lige nu er fokus på at understøtte bæredygtighedsarbejdet gennem partnerskaber og de nuværende prioriterede anbefalinger at: Reducere klimaaftryk og styrke biodiversitet (godkendt i Byrådet 23. juni 2021).

De 17 Verdensmål

Vision og udviklingsstrategien har fokus på en bæredygtig udvikling. Det samme har FN's 17 Verdensmål. I Vision og udviklingsstrategien er det prioriteret, hvordan Syddjurs Kommune kan indfri sine ambitioner om bæredygtighed, og de enkelte visionstemaer understøtter særligt fem udvalgte Verdensmål:



4: Velfærd, fællesskab og trivsel i alle aldre = Mål 3: Sundhed og trivsel



1: Erhvervsliv og arbejdsmarked i udvikling = Mål 8: Anstændige jobs og økonomisk vækst



3: Bæredygtig bosætning = Mål 11: Bæredygtige byer og lokalsamfund



2: Liv i naturen = Mål 15: Livet på land



5 lokaldemokrati og deltagelse = Mål 17: Partnerskaber for handling

Arbejdet med helhedsorienteret bæredygtighed og verdensmålene, er hinandens forudsætninger og hænger tæt sammen. Når Syddjurs Kommune arbejder særligt fokuseret med bestemte Verdensmål, løftes de øvrige også. Vi kan eksempelvis ikke lykkes med at arbejde for bæredygtige byer og lokalsamfund uden samtidig at arbejde med erhverv, grøn omstilling, inddragelse, natur og vandmiljø og lignende.

Redegørelse for planlægning

Landets kommuneplaner skal revideres hvert fjerde år. Forud for kommuneplanrevisionen udarbejdes en planstrategi. En planstrategi skal ifølge Planlovens § 23a stk. 2 indeholde en redegørelse for den planlægning, der er gennemført efter den seneste revision af kommuneplanen. Planstrategien skal omfatte en beslutning om en revision af kommuneplanen enten i sin helhed eller som en delvis genvedtagelse med revision af kommuneplanens bestemmelser for særlige emner eller områder i kommunen.

Planstrategien i Syddjurs Kommune udgøres af Vision og udviklingsstrategien i kombination med forudsætningsredegørelsen. De politiske prioriteringer i Vision og udviklingsstrategien er et udtryk for de ændringer, der skal indarbejdes i den nye kommuneplan. Kommuneplan 2020 er fortsat gældende frem til Kommuneplan 2024 er endeligt vedtaget af Byrådet.

Vision og Udviklingsstrategien omsættes dermed først til konkrete målsætninger, retningslinjer og rammer for kommunens fysiske udvikling med revisionen af kommuneplanen.

I dette afsnit redegøres for den planglægning, der er gennemført efter den seneste kommuneplanrevision, og for hvordan kommuneplanen revideres i 2024 på baggrund af Vision og udviklingsstrategien.

Delvis kommuneplanrevision

Tillæg til Kommuneplan 2020

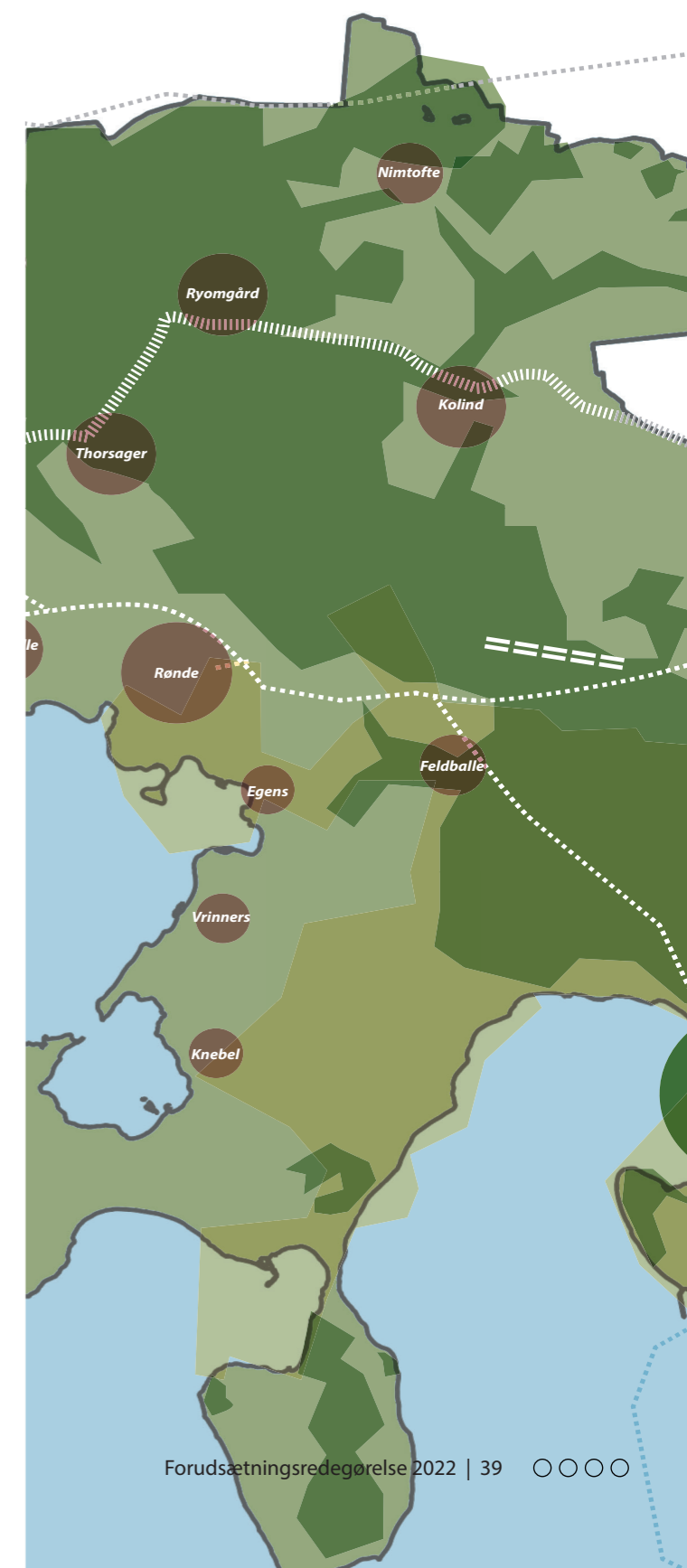
Siden sidste kommuneplanrevision i 2020 er der i Syddjurs Kommune vedtaget ét tillæg, ét er i forslag og seks har gennemført forudgående offentlig høring. Yderligere seks tillæg forventes igangsat, hvoraf tre har været i forudgående offentlig høring.

Kommuneplanrevision

Revisionen af kommuneplanen i 2024 vil have fokus på bæredygtig, balanceret og grøn udvikling samt på fællesskaber og natur. Revisionen af kommuneplanen får betydning for forholdet mellem land og by, natur og menneskelig aktivitet, trafik, boliger, erhverv og klimainsats. Dette indhold er allerede nu en del af kommuneplanens hovedprincipper, retningslinjer og rammer. Derfor vil den kommende revision være en delvis revision.

Baggrund for revisionen

- Et tydeligt hensyn til natur og klima, eksempelvis gennem samspil mellem bynære grønne arealer, rekreative værdier og opsamling af regnvand samt fokus på beskyttelse af naturområder.
- Muliggøre at de arealer, vi reserverer til en ny anvendelse, får en lokal merværdi. Det kan være arealer til boligformål og rekreative arealer, der fungerer i samspil med fællesfunktioner eller ved større vedvarende energianlæg.
- Øge fokus på at muliggøre bæredygtige transportformer og minimere afstande til fælles samlingssteder og daglige gøremål, samt en geografisk balance og prioritering i disse. Blandt andet også for at understøtte de ydre omstændigheder for at have et sundt og rigt liv.



Tillæg til Kommuneplan 2020

Ifølge Planloven § 23a stk. 2 skal planstrategien indeholde en redegørelse for planlægningen siden sidste vedtagne kommuneplan. Tabellen viser kommuneplantillæg, der er vedtaget eller forventet igangsat siden Byrådet vedtog Syddjurs Kommuneplan 2020 den 16. december 2020.

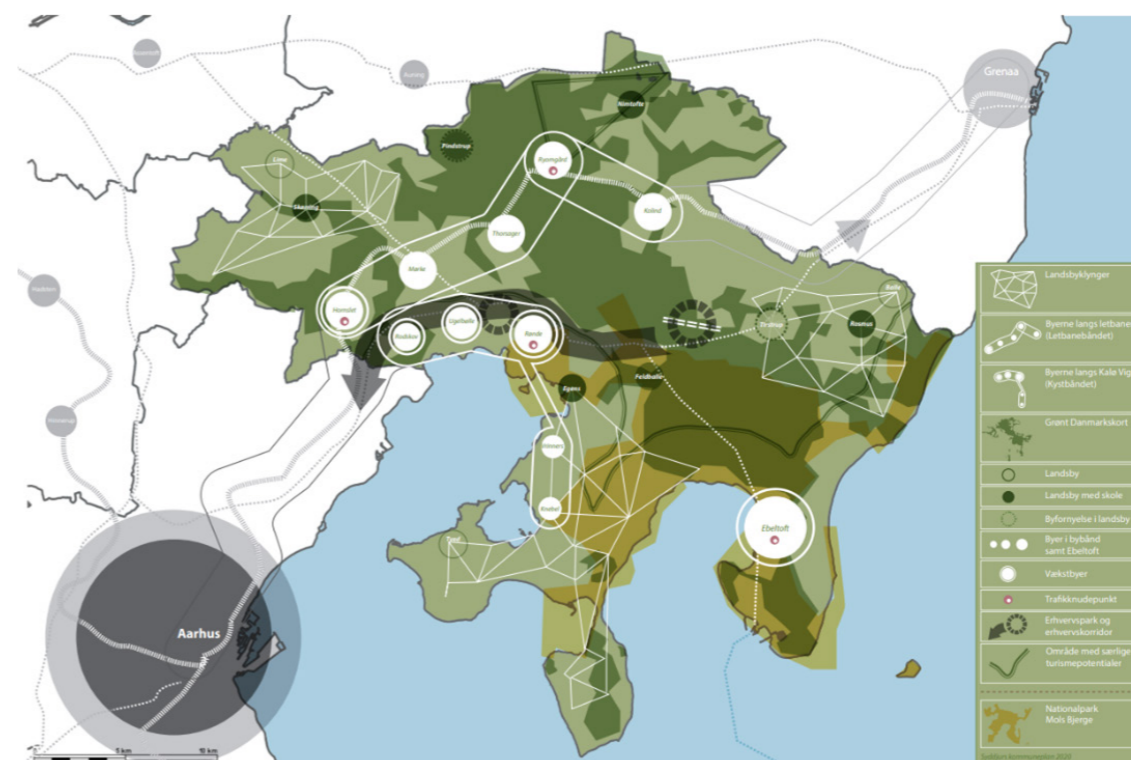
Nr.	Kommuneplantillæg igangsat pr. 1. april 2022	Vedtaget	Forslag	Forudgående offentlighed
1	Område til rekreative - sommerhus- og blandet bolig og erhvervsformål ved Egil Fischers Ferieby - Femmøller Strand	X		
2	Boligområde ved Egsmarklund nord	X		
3	Toldstedet, Nappedam		X	
4	Mesballe solenergianlæg		X	
5	Høegholm solenergianlæg		X	
6	Aarhus Lufthavn			X
7	Erhvervsområde ved Randersvej nord for Følle			X
8	Århusvej 5, Rønde		X	
9	Hornslet skole		X	

Nr.	Kommuneplantillæg forventet igangsat efter 16. april 2022	Vedtaget	Forslag	Forudgående offentlighed
10	Kolind solenergianlæg			X
11	Dalsgård solenergianlæg			X
12	Sophie Amaliegård solenergianlæg			X
13	Margrethelund solenergianlæg			
14	Erhvervsområde i Knebel			
15	Hummelgrunden i Hornslet			

Kilde: Syddjurs Kommune - november 2022

Hovedprincipper i Kommuneplan 2020

Kortet viser de samlede hovedprincipper i den gældende Kommuneplan 2020. Hovedprincipperne fastholdes i store træk med den kommende kommuneplanrevision i 2024.



Kilde: Syddjurs Kommune

Omfanget af kommuneplanrevision 2024

På hovedprincipniveau:

Hovedprincipperne fastholdes i store træk, da de modsvarer "Sammen om det gode liv". Begrebet vækstby udgår.

Hovedprincipperne suppleres med nye byskitser, der supplerer de eksisterende for Rønde, Ugelbølle, Rodskov-Eskerod og Hornslet:

- Mørke, Thorsager, Ryomgård og Kolind.

På retningslinjeniveau:

Retningslinjerne fastholdes i den nuværende opbygning, dog kan følgende emner revideres:

- Klima og vand med opdateret risikokortlægning og afledte behov beskrevet i den kommende klimahandlingsplan.

På rammeniveau:

Justerering og udlæg af nye arealer til erhverv, boliger, offentlige- tekniske og rekreative formål samt arbejder med landsbyafgrænsninger i overensstemmelse med boligbyggeprogram, efterspørgsel, udviklingsprojekter, områdefornyelser og placeringshensyn i retningslinjerne.

Foruden ovenstående fokus kan forskellige retningslinjer og rammer blive justeret på baggrund af erfaringen med den gældende kommuneplan og på foranledning af udviklingsprojekterne i Ebeltoft og Hornslet samt Rønde, Strategisk Fysisk Udviklingsplaner for Mols Bjerge og for hjertet af Djursland, igangværende områdefornyelser og øvrige samarbejds- og udviklingsprojekter og mobilitetsstrategien.

Borgerne på banen - grundlag for politiske beslutninger

Vision og udviklingsstrategien hjælper os med at udvikle den måde, kommunens arealer bruges på. Det sker gennem kommuneplanen, som følger op på de hjørneflag, som Vision og udviklingsstrategien sætter. Den færdige kommuneplan bruges som rettesnor, når vi laver lokalplaner og landzonetilladelser, der giver ejere af grunde og ejendomme mulighed for at bygge på eller bruge arealer til det, der står i kommuneplanen.

Arealer til særlige anvendelser

Meget af det, der foregår i kommunen, sker helt uafhængigt af kommuneplanen. Det kan være Rosenholm Festival, gåturen i Mols Bjerge, kigget udover den nyudsprungne rapsmark, og når den lokale forening inviterer til bosætningsmøde. En række tiltag er imidlertid uløseligt forbundet til kommuneplanen, som er rammen om, hvordan vi skal anvende arealerne. For eksempel er placeringen af dit sommerhus, den nærmeste butik, udstykningen i nabo-området eller den helt rigtige placering til din nye virksomhed afhængig af den politiske prioritering i kommuneplanen. Kommuneplanen er samtidig afhængig af Vision og udviklingsstrategien.

Dialog på mange måder

Undervejs i processen fra Vision og udviklingsstrategi over kommuneplan til lokalplaner og landzonetilladelser er dialog meget vigtig. Det er gennem dialog med lokalbefolkning, borgere, erhvervsliv, foreninger og andre interessenter, at vi skaber udvikling med afsæt og forankring i det levede liv i hele kommunen. Mange af disse dialoger er en helt naturlig del af det daglige arbejde og samarbejde. Andre dialoger foregår gennem formelle, lovsikrede høringsperioder og via udviklingsprojekter som Hornslet og Ebeltoft i udvikling, områdefornyelser, møder i landsbyklyngerne og lignende. Der arrangeres også møder med udviklingsigte i forbindelse med indsatser, der skal føre til nye udlæg af arealer i kommuneplanen.

Vejen til målet

På den næste side kan du se en overordnet tidslinje for arbejdet med revideringen af den nuværende kommuneplan. Tidslinjen viser omfanget af det politiske arbejde og hvordan – og hvornår – det som borger er muligt at give sin mening til kende i processen.

Vision og udviklingsstrategi 2022

Det politiske arbejde

Byrådet formulerer fundamentet for de næste års arbejde i kommunen. Dette bliver til Vision og udviklingsstrategien, som har et 12-årigt sigte.

Vision og udviklingsstrategien indeholder en række pejlemærker, der sigtes efter i politikudviklingen.

Kommuneplan, politikker, budget og løbende prioriteringer vil tage bestik af Vision og udviklingsstrategien.

Din mulighed for indflydelse

Muligheden for offentlig indflydelse på fremtidige prioriteringer samt den politiske opmærksomhed er stor.

Byrådet indkalder idéer og forslag til deres fremadrettede arbejde på baggrund af Vision og udviklingsstrategien*.

Alle idéer og forslag bliver forelagt Byrådet, som forholder sig til dem med henblik på det fremadrettede arbejde.

**Indkaldelse af idéer og forslag er en lovbestemt høring og fastlagt i Planloven.*

Kommuneplan 2024

Det politiske arbejde

Byrådet sætter revisionen i gang og prioriterer arbejdet med arealudlæg på baggrund af Vision og udviklingsstrategien.

Udvalg og Byråd kan træffe delbeslutninger undervejs i revision af kommuneplanen. Herunder delresultater af forskellige udviklingsprojekter som skal løftes ind i kommuneplanen.

Kommuneplanen er et politisk arbejdsprodukt, der beskriver, hvordan Byrådet ønsker at prioritere anvendelsen af vores arealer, og hvordan de forventer at behandle sager, der vedrører anvendelse af arealerne.

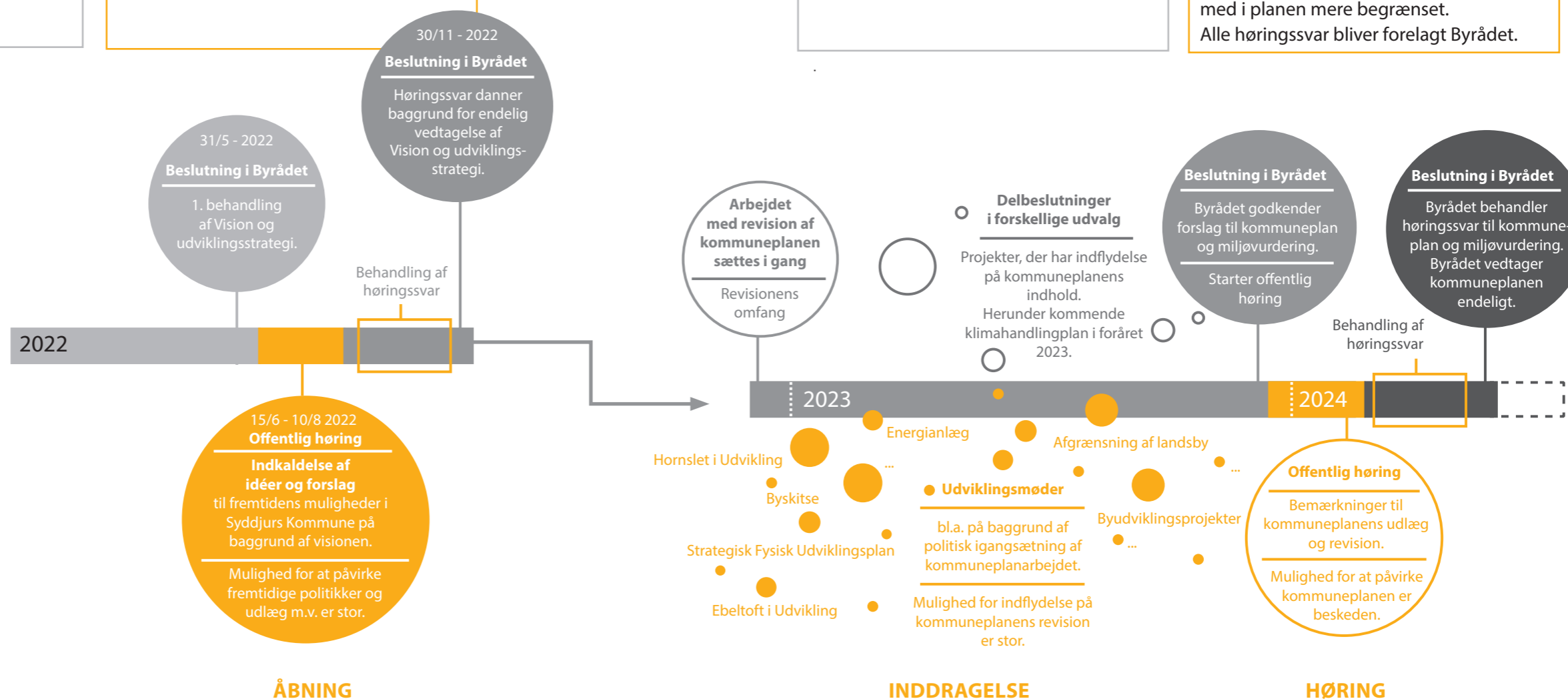
Din mulighed for indflydelse

Når Syddjurs Kommune holder møder, der vedrører kommuneplanens revision eller projekter i almindelighed, er der gode muligheder for at få indflydelse på kommuneplanens indhold.

Møderne vil have karakter af udviklende og afklarende møder, som benyttes til at forberede den politiske behandling.

I den lovbestemte offentlige høring er det kommuneplanen, der med det mest ønskelige indhold bliver fremlagt. Her får du mulighed for at give din mening til kende om Byrådets forslag. Derimod er muligheden for at få helt nye planområder med i planen mere begrænset. Alle høringssvar bliver forelagt Byrådet.

Tidslinje



Del 3 - Redegørelse for miljøvurdering

En plan skal som udgangspunkt miljøvurderes, hvis det med planen i hånden er muligt at gennemføre en ændring eller indgriben i vores omgivelser.

Vision og udviklingsstrategien fungerer som planstrategi og bliver ikke miljøvurderet, da den ikke muliggør direkte afledte anlæg eller ændringer. At gennemføre et anlæg eller ændring forudsætter, at kommunen gennemfører en efterfølgende kommune- og lokalplanlægning.

Justering i Vision og udviklingsstrategien efter offentlig høring.

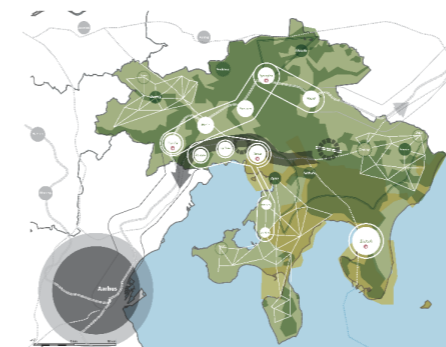
Efter den offentlige høring er Vision og udviklingsstrategien blevet justeret i meget begrænset omfang. Justeringen har ikke ændret på, at det med planstrategien i hånden ikke er muligt at gennemføre en ændring eller indgriben i omgivelserne. Derfor er der ikke foretaget en ny screening for miljøvurdering.

Se den gennemførte screening og afgørelse på næste side.

Når den efterfølgende kommuneplan og de følgende lokalplaner bliver udarbejdet, vil de mulige indvirkninger, der er på nærområderne ved realiseringen af planforslagene, blive vurderet.

Hvad angår arbejdet med bæredygtighed henvises til Vision og udviklingsstrategien samt forudsætningsredegørelsens Del 2.

Screening af planers/programmernes miljømæssige konsekvenser	
(Jf. lovbek. nr. 1976 af 27. oktober 2021 med senere ændringer).	
Screening af: Plan / program:	Vision og udviklingsstrategi 2022 – 2034 som fremlagt til godkendelse i byrådet 31. maj 2022
Dato indkommet:	26 april 2022
Screening foretaget af:	MWZE
Materiale til rådighed for screeningen:	Indholdsfortegnelse og indledende brødtekst som udkast til forslag til Vision og udviklingsstrategi 2022-2034, der udgør Planstrategi 2022
Sags.nr.	22/13568 (miljøscreening) og 21/35007 (vision og udviklingsstrategi)
Kort beskrivelse af planen:	Ifølge planloven skal kommunen i en strategi for kommuneplanlægning redegøre for i hvilket omfang den næste kommuneplan skal revideres, kommunens Agenda 21 strategi og planlægning foretaget siden seneste revidering af kommuneplanen. Syddjurs Kommunes Vision og udviklingsstrategi 2022-2034 fungerer som planstrategi og vil i det efterfølgende blive nævnt som Planstrategi 2022. Planstrategien bevæger sig på et overordnet strategisk niveau, der formidler politiske prioriteringer og hensyn. Strategien er dermed alene hensigtserklæringer og får først bindende betydning når den omsættes i praksis med vedtagelsen af den efterfølgende kommuneplan.
Ejerforhold:	-



Planlægningsgrundlag

Zonestatus:

Nuværende zonestatus: Byzone, landzone og sommerhusområde.
Fremtidig zonestatus: Byzone, landzone og sommerhusområde.

Gældende planlægning:

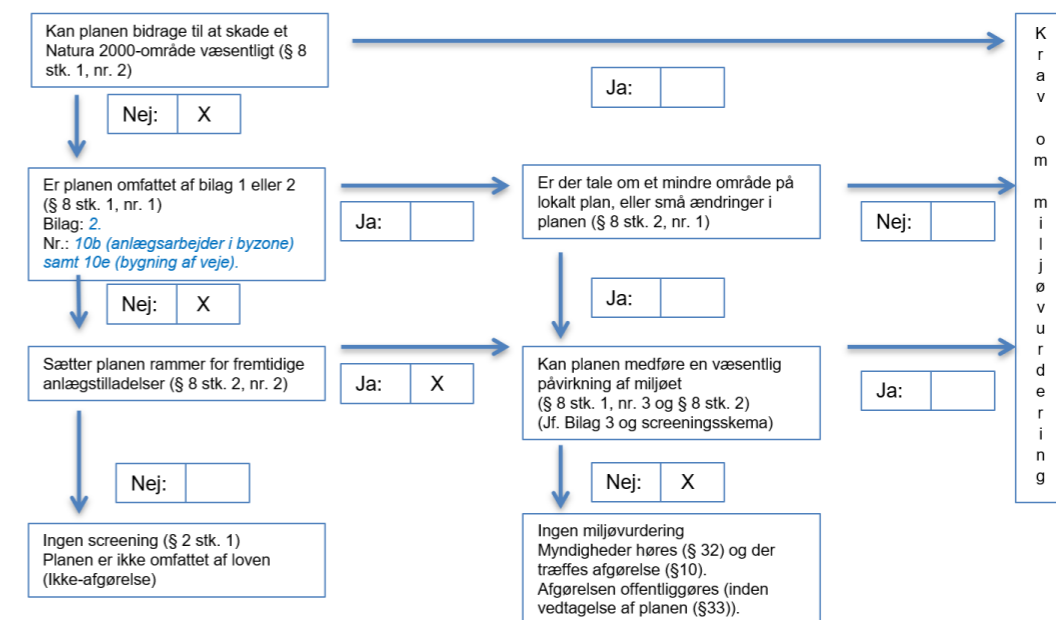
Vision og udviklingsstrategi 2022 er en overordnet strategi, som beskriver de temaer der skal revideres i den kommende kommuneplan 2024-2036. De planmæssige rammer for fremtidige anlægstilladelser ændres først ved vedtagelsen af den efterfølgende kommuneplan.

0-Alternativ:

Hvis der ikke vedtages en Planstrategi 2022, kan de pågældende emner ikke revideres i den kommende kommuneplan. Dermed vil 0-alternativet være at kommuneplanen ikke op-

Retsgrundlag for beslutning vedrørende miljøvurdering

Vurderingen foretages i forhold til § 8 i Lov om miljøvurdering af planer og programmer og af konkrete projekter (VVM) (LBK nr. 1976 af 27/10/2021).



Myndighedens konklusion

Giver resultatet af screeningen anledning til at antage, at planstrategien vil kunne påvirke miljøet væsentligt, således, at der er krav om udarbejdelse af en miljøvurdering?



Syddjurs Kommune har i henhold til § 8 i Lov om miljøvurdering af planer og programmer og af konkrete projekter (VVM) (LBK nr. 1976 af 27/10/2021), vurderet at ovennævnte planstrategi ikke er omfattet af kravet om miljøvurdering. Vurderingen begrundes med at planstrategien ikke i sig selv kan bidrage til at skade et Natura 2000-område, ikke er omfattet af lovens bilag 1 eller 2 og at den anses for en plan, der ikke i sig selv fastlægger rammerne for fremtidige anlægstilladelser. Afgørende er her planstrategiens overordnede karakter, der betyder, at der ikke er nogen garanti for, at indholdet bliver realiseret, da det først er ved vedtagelsen af kommuneplanen, at der gælder andre retlige rammer for fremtidige anlægstilladelser.



FORUDSÆTNINGSREDEGØRELSE 2022

Del 1: Stran Aps

Del 2: Syddjurs Kommune
Rambøll

Del 3: Syddjurs Kommune

Redaktion: Syddjurs Kommune

Fotos: Syddjurs Kommune, med mindre andre er nævnt

Udgivelse: Maj 2022. Del 2 og 3 er revideret i november 2022